



Arqueologia Estudis i Gestió del Patrimoni.  
Plaça de Can Gassol, núm. 18 08301 Mataró  
info@fragments.es  
tel.93.790.87.34

## **MEMÒRIA D'INTERVENCIÓ ARQUEOLÒGICA JULIOL 2013**

# **CARRER DE LA BOQUERIA 30-32, ARC DE SANTA EULÀLIA 1**

(Barcelona, Barcelonès)

**CODI: 018/11**  
**RESOLUCIÓ:**  
**R/N 470 K121-N B-2011/2-7409**

**DIRECCIÓ ARQUEOLÒGICA:**

**DATES DE LA INTERVENCIÓ:**

**DATA D'ENTREGA:**

## **FITXA TÈCNICA**

**NOM DEL JACIMENT:** Barcelona

**NOM DE LA INTERVENCIÓ:** C/ de la Boqueria, 30-32 / Arc de Santa Eulàlia 1.

**CODI:** 018/11

**RESOLUCIÓ:** R/N 470 K121-N B-2011/2-7409

**MUNICIPI:** Barcelona

**COMARCA:** Barcelonès

**TIPUS D'INTERVENCIÓ:** Preventiva

**COORDENADES GEOGRÀFIQUES:** UTM X: 431117.488, Y:  
4581660.292 m (H31/ED50)

**MSNM:** 7,52 m.s.n.m.

**TREBALLS REALITZATS:** Fossat d'ascensor.

**RESULTATS:** Positiu.

**DATES DE LA INTERVENCIÓ:** del 26 de VI al 5 de VII de 2011

**DATES DE LA RESOLUCIÓ:** : del 26 de VI al 5 de VII de 2011

**PROTECCIÓ DEL JACIMENT:**

- Llei 9/1993, de 30 de setembre de 1993, del Patrimoni Cultural Català (DOGC núm.1807).
- Decret 78/2002, de 5 de març de 2002, del Reglament de protecció del patrimoni arqueològic i paleontològic (DOGC núm. 3594).
- Catàleg del Patrimoni Arquitectònic Històric-Artístic de la ciutat de Barcelona de 1979.
- Pla Especial de Protecció del Patrimoni Arquitectònic i Catàleg. Districte I. Ciutat Vella.
- Edifici inclòs en el Pla Especial de Protecció del Patrimoni arquitectònic i Catàleg del districte 1-Ciutat Vella, sector Central. Nivell de protecció B, núm. d'element 47/8.

**DIRECCIÓ:** Vanessa Muñoz Rufo.

**EQUIP HUMÀ:** 1 peó.

**RESTAURACIÓ:** Isabel Parra.

**PROMOCIÓ:** Leira S.A.

## ÍNDEX

<b>1. INTRODUCCIÓ.....</b>	<b>4</b>
<b>2. MOTIUS DE LA INTERVENCIÓ.....</b>	<b>5</b>
<b>3. MARC GEOGRÀFIC I GEOLÒGIC .....</b>	<b>6</b>
<b>4. CONTEXT HISTÒRIC I ANTECEDENTS ARQUEOLÒGICS.....</b>	<b>8</b>
<b>5. METODOLOGIA .....</b>	<b>11</b>
<b>6. DESCRIPCIÓ E INTERPRETACIÓ DELS TREBALLS REALITZATS .....</b>	<b>12</b>
<b>7. CONCLUSIONS.....</b>	<b>15</b>
<b>8. BIBLIOGRAFIA .....</b>	<b>16</b>
<b>ANNEX 1. FITXES D'UE.....</b>	<b>18</b>
<b>ANNEX 2. INVENTARI MATERIALS.....</b>	<b>19</b>
<b>ANNEX 3. RESTAURACIÓ .....</b>	<b>20</b>
<b>ANNEX 4. FOTOGRAFIES .....</b>	<b>21</b>
<b>ANNEX 5. PLANIMETRIES.....</b>	<b>23</b>

## 1. INTRODUCCIÓ

Aquesta memòria recull els resultats de la intervenció arqueològica preventiva, iniciada amb data de 14 de juny del 2011, al **C/ Boqueria 30-32, Arc de Santa Eulàlia, 1** amb CODI: **018/11**, finca situada al districte de Ciutat Vella de Barcelona. La intervenció arqueològica es duu a terme sota la coordinació de l'empresa **VECLUS S.L.**, i sota la direcció tècnica de l'arqueòloga Vanessa Muñoz, de l'empresa **FRAGMENTS®**, amb el corresponent permís de la Direcció General del Patrimoni Cultural.

## 2. MOTIUS DE LA INTERVENCIÓ

La intervenció ha estat motivada per la rehabilitació de l'edifici existent, promoguda per **Leira S.A.**, i que inclou entre d'altres la construcció d'un ascensor. Ha estat durant la realització d'aquests treballs quan han aparegut les restes que es presenten i que queden afectades pels treballs de l'obra.

No cal que remarquem la importància que pot tenir l'estudi del subsòl d'aquest lloc, ja que es troba relacionat amb un sector històric molt important per a Barcelona, com és el que ens ocupa. D'acord amb el promotor del projecte, i la direcció de l'obra, el Servei d'Arqueologia del Museu d'Història de la Ciutat va presentar un Projecte d'Intervenció per tal d'engegar el procés de recerca preventiva necessari per a la localització i documentació de les possibles restes patrimonials que poguessin veure's afectades per l'actuació urbanística amb l'objectiu que marca la Llei 9/1993 del patrimoni cultural català i el Decret 78/2002, del Reglament de protecció del patrimoni arqueològic i paleontològic.

D'una manera molt resumida, podem dir que el lloc que ens ocupa té un alt interès històric i arqueològic donat que<sup>1</sup>:

1. Aquesta zona formava part del *suburbium* de la colònia de *Barcino*. Per aquest motiu seria factible localitzar-hi camins, zones de necròpolis, o zones d'activitat agrària, d'artesanat o comercial
2. Versemblantment, la finca podria trobar-se damunt el traçat d'una via d'època romana.
3. És a menys de 50 metres de la vil·la romana que hi havia al carrer de la Boqueria cantonada amb el carrer d'en Rauric.
4. És molt a prop de l'antic portal de la Boqueria i de la muralla medieval.
5. L'edifici està inclòs en el *Pla Especial de Protecció del Patrimoni arquitectònic i Catàleg del Districte 1 - Ciutat Vella, sector Central*, amb el nivell de protecció B, núm. d'element 47/8.

---

<sup>1</sup> Projecte d'intervenció arqueològica al carrer Boqueria, 30-32, Arc de Santa Eulàlia, 1. Districte de Ciutat Vella-Barcelona. Control i excavació. Codi 018/11. Museu d'Història de Barcelona.

### 3. MARC GEOGRÀFIC I GEOLÒGIC

La finca intervinguda es situa al carrer de la Boqueria núm. 30-32 i Carrer de l'Arc de Santa Eulàlia núm. 1, al districte de Ciutat Vella de Barcelona.

Barcelona està situada a la costa mediterrània, en el lloc anomenat Pla de Barcelona, comprès entre els rius Besòs i Llobregat. Al nord es troba la serra de Collserola, on hi ha el Tibidabo, que n'és el cim més alt (542 m). La serralada de Sant Mateu a llevant i el massís de Garraf a ponent fan que les entrades fàcils al pla d'al·luvió, sobre el qual reposa la ciutat, siguin els passos fluvials del Besòs i el Llobregat.

Les òptimes condicions climàtiques i estratègiques de la ciutat han afavorit al llarg del temps el seu desenvolupament que, amb Montjuïc vora el mar, ha facilitat la defensa del seu litoral. Els seus orígens se situen en el petit pujol del Tàber, però ben aviat els límits s'anaren expandint pel pla, on només s'aixequen, cap al nord, els turons de Monterols, el Putget, la Creueta, el Carmel, la Muntanya Pelada i el Turó de la Peira.

Des del punt de vista urbanístic la ciutat de Barcelona consta de diverses àrees. Prop del mar i dominat al sud pel gran promontori de Montjuïc hi ha el nucli antic, on la ciutat restà reclosa fins a la desaparició de les muralles durant el segle XIX. Aquest espai inclou, d'una banda, un nucli central, actualment anomenat barri gòtic, que correspon a la ciutat romana i, de l'altra, un seguit de ravals situats al seu voltant que es van formar en època medieval i que posteriorment quedaran emmarcats dins el perímetre de les muralles aixecades al segle XIII. Aquestes viles noves són els actuals barris coneguts amb els noms de les esglésies que els centralitzen: del Pi, de Santa Anna, el Portal de l'Àngel, de Sant Pere, de Santa Maria del Mar i de la Mercè. Els darrers sectors del nucli antic de la ciutat, és a dir la Rambla i el Raval, varen començar a ser urbanitzats quan quedaren inclosos dins del tercer recinte fortificat que es bastí al llarg de la segona meitat del segle XIV.

Al nord de la ciutat antiga s'estén l'Eixample, una àmplia zona quadriculada planificada a la segona meitat del segle XIX, segons el pla d'Ildefons Cerdà, un cop s'havien enderrocat les muralles que encerclaven la ciutat i que oprimien el seu desenvolupament.

La zona que ens ocupa està inclosa en el que es coneix tant geogràficament com geològicament com el Pla de Barcelona, el qual està format per un territori comprès entre el Mediterrani i la Serralada Litoral d'est a oest, i entre els rius Besòs i Llobregat de nord a sud. En conjunt el Pla de Barcelona és fruit d'una falla que tingué el seu origen amb l'enfonsament del Massís Catalano-balear, fet que determinà la seqüència geològica del subsòl de la zona on les capes més profundes estan compostes per pissarres del paleozoic que presenten intrusions granítiques. Durant el miocè i el pliocè es dipositaren a sobre de les pissarres margues i argiles amb algunes intrusions de graves. Posteriorment la descomposició dels massissos que envoltaven el Pla aportaren acumulacions de blocs de calcàries i argiles a les quals es sobreposaren en períodes més secs formacions de crostes calcàries. Amb les primeres urbanitzacions de la zona s'estengué al Pla una agricultura de caire mediterrani on s'alternà el cultiu de la vinya, els arbres fruiters i l'explotació cerealística. Vora de les rieres es desenvolupà l'horticultura, mentre que l'àrea del Pla que tocava a mar estava formada per maresmes i albuferes<sup>2</sup>.

---

<sup>2</sup> DD.AA., *Introducció, Barcelonès i Baix Llobregat*, Gran Geografia Comarcal de Catalunya, Enciclopèdia Catalana, Volum 8, Barcelona, 1991.

## 4. CONTEXT HISTÒRIC I ANTECEDENTS ARQUEOLÒGICS

### • Context històric<sup>3</sup>

L'actual edifici del carrer de la Boqueria 30-32, Arc de Santa Eulàlia 1 s'aixeca en un punt de la ciutat, urbanísticament i històricament força rellevant. La porta meridional de la muralla romana de la ciutat que donava al *Cardus Maximus* se situava entre l'actual traç del carrer de la Boqueria i el gran buit que significà l'obertura de nova planta del carrer de Ferran a inci del segle XIX. El traçat de la muralla és perceptible –i en algun punt visible- a l'interior de les finques que afronten el carrer dels Banys Nous-Avinyó.

En època altmedieval, la porta meridional de la muralla es fortificà i es convertí en el que s'ha conegut com a Castell Nou –per diferenciar-lo del Vell (a la banda oposada o porta septentrional a l'actual plaça de l'Àngel). Malauradament es disposa de poca documentació explícita sobre aquesta fortificació – també coneguda com a Torre de Cató.

En època medieval, el Call major de Barcelona ocupava bona part del quadrant sudoccidental de la planta de l'antiga ciutat romana i aviat va començar a estendre's fora muralles, com ho demostra l'establiment del "Banys Nous" al segle XII i, en especial, la creació d'un nou call fora del recinte defensiu: El Call menor, també dit d'en Sanahuja.

Aquesta ocupació urbana fora muralles amb la creació d'un veritable nou barri al segle XIII –encara que de dimensions reduïdes- no pot, en cap cas, desvincular-se del procés de creixement general de la ciutat perfectament exemplificat en el projecte de la construcció d'una nova muralla en època de Jaume I. No deixa de ser curiós comprovar que el primer tram d'aquesta nova muralla coincideix amb el que havia de protegir la ciutat per aquest flanc: el llenç de muralla de la Rambla (1260-1275). Això farà que aquesta àrea, amb un altre pol d'atracció important com ho fou l'església de Santa Maria del Pi, conegui un creixement urbanístic important durant el segle XIV.

---

<sup>3</sup> CABALLÉ; GONZÀLEZ: Estudi històric i arquitectònic de la finca núm. 30-32 del Carrer de la Boqueria (Arc de Santa Eulàlia 1) de Barcelona. Inèdit. Abril 2008.



## • Evolució històrica de l'edifici

Per la seva importància, descriurem a continuació, de manera resumida, l'evolució històrica de la finca extreta de l'estudi efectuat per l'empresa **Veclus S.L.** del qual transcrivim les conclusions<sup>4</sup>:

L'edifici afectat per la construcció d'aquest ascensor s'aixeca sobre una parcel·la la formació històrica de la qual es remunta a època medieval i es relaciona directament amb el call menor de Barcelona, també conegut com a call d'en Sanahuja.

A banda del cos principal que afronta al carrer de la Boqueria, la propietat disposa també d'una volta sobre el carrer de la Volta de Santa Eulàlia, i de part d'un cos singular: l'anomenada "Torre de Santa Eulàlia", de la qual no ocupa els dos primers nivells. A més, la propietat inclou els vestigis del que es considera un antic carreró sense trànsit, fossilitzat a la seva afrontació meridional.

Malgrat la poca documentació existent sobre la torre, tot semblaria indicar que el seu aixecament es degué produir a final del segle XIV o inici del XV, cronologia avalada tant per les restes observables (parament de planta baixa i finestra del pis) com per la manca de referències documentals anteriors a la desaparició del call (1391). Caldria una recerca molt més profunda per determinar tant el seu origen com funcionalitat.

La casa va arribar al darrer terç del segle XVIII en un evident estat de ruïna. A banda del cos de la torre, l'edifici que veiem avui dia és fruit d'una reedificació total –o quasi- duta a terme al 1789-1790 segons un projecte del mestre d'obres Francesc Mestres. És d'aquest moment l'aixecament a un mateix nivell de totes les façanes –inclosa la part de la volta- fet que visualment va fer desaparèixer l'entitat més elevada i isolada de la torre. El programa decoratiu dels esgrafiats i les noves obertures de balcons van acabar configurant una unitat de façana que amagava les diferents parts. Es desconeix si la decoració esgrafiada s'estenia també per la façana lateral del carrer de la Volta de Santa Eulàlia, decoració que en qualsevol cas s'ha perdut.

Al moment de la reedificació es va construir dues escales: la principal menava en exclusiva al primer pis on hi residien els propietaris, una de

---

<sup>4</sup> CABALLÉ; GONZÀLEZ: Estudi històric i arquitectònic de la finca núm. 30-32 del Carrer de la Boqueria (Arc de Santa Eulàlia 1) de Barcelona. Inèdit. Abril 2008.

veïns per accedir als habitatges de lloguer dels pisos superiors. Aquesta diferenciació es va trenar al moment en què la finca va deixar de ser residència dels propietaris a mitjan segle XIX. Es conserva encara l'escala de pedra d'accés al principal.

Des de llavors la finca ha estat ocupada per múltiples llogaters i ha sofert algunes modificacions interiors. Actualment, el pis principal està ocupat per un alberg i no s'ha pogut conèixer si resten vestigis decoratius originals del pis principal, cosa que sembla poc probable.

#### • **Intervencions arqueològiques anteriors**

A continuació fem un breu resum les intervencions efectuades en aquests últims anys a prop d'on es situa la nostra intervenció:

- **Cecs de la Boqueria núm. 2-6:** La intervenció al núm. 2-6 del carrer Cecs de la Boqueria va consistir en la realització d'una rasa a la calçada d'uns 34 m. de llarg per 0'5 m. de profunditat, per a substituir la canalització d'aigua. Durant la seva realització es va poder documentar les restes d'una antiga claveguera moderna, el que semblava ser part d'un mur de façana dels antics immobles medievals o moderns; i finalment, una estructura que podria tractar-se d'un arc situat dins el mur de fonamentació de la façana actual. Malauradament aquesta rasa no va assolir en cap punt una fondària suficient que permetès associar a l'antic mur de façana restes de material arqueològic que facilitès la seva datació, i la seva visió molt parcial no va permetre cap aproximació des del punt de vista tipològic.

- **Boqueria núm. 24:** La intervenció arqueològica al carrer Boqueria núm. 24 es va iniciar un cop practicades tres cales de 3 x 2 m. de llarg i d'ample i 2,5 m. de fondària sense control arqueològic. Una quarta cala i una rasa entre les cales 3 i 2 van ser controlades arqueològicament sense obtenir resultats i no van afectar als nivells romans. Per últim, aprofitant les vacances de Nadal, la constructora va obrir una cinquena cala sense control arqueològic i va posar al descobert a l'esquerra de l'entrada un mur de pedra de cronologia indeterminada. Tot i així, es va poder documentar diferents trams de mur de l'època altimperial que es van identificar com part d'una estructura agrícola, mentre que a la rasa, entre les cales 2 i 3, es va localitzar un tresoret de diners del segle XIII. També es van localitzar diversos nivells estratigràfics amb material ceràmic del segle XVIII – XIX.

## 5. METODOLOGIA

La intervenció arqueològica s'ha regit per la normativa legal vigent (Decret 78/2002). El codi de registre de la intervenció ve definit per un número de codi del Registre d'Intervencions Arqueològiques del Servei d'Arqueologia, en aquest cas és **018/11**. A la intervenció s'ha seguit la seqüència estratigràfica real. S'han identificat, numerat i documentat tots els nivells estratigràfics, tant positius, com negatius i estructurals. La seqüència estratigràfica es correlativa començant des de el número 100 i es dóna un sol número d'unitat estratigràfica quan es tracta de nivells comuns o que es poden igualar per tot l'espai intervingut (per exemple un paviment).

El carrer de la Boqueria 30-32, Arc de Santa Eulàlia 1 es troba aproximadament a 7,52 m.s.n.m.

Cada unitat estratigràfica s'ha individualitzat amb una fitxa pròpia, amb les fitxes de registre de camp del Servei d'Arqueologia del MUHBA. Aquestes fitxes és lliuren tant en paper com informatitzades.

La documentació planimètrica és lliurada tant en paper com informatitzada, amb el programa AutoCad 2000.

Igualment s'ha fet un seguiment fotogràfic de la intervenció. S'ha adjuntat un llistat corresponent al registre fotogràfic, així com els originals en suport informàtic.

## **6. DESCRIPCIÓ E INTERPRETACIÓ DELS TREBALLS REALITZATS**

Les tasques efectuades dins aquesta finca van consistir en obrir una cala de 2 x 1,5 metres, fins a una profunditat de 2 metres, per tal de poder bastir el fossat de l'ascensor.

Les tasques d'excavació es van iniciar amb el paviment de la finca actual rebaixat i algunes estructures també afectades per aquest primer rebaix sense control arqueològic (UE 102). Tot i així podem dir del paviment actual estava bastit amb rajola de marbre blanc de 0,25x0,25x0,03 m, i tenia una preparació de morter de calç blanca molt dur (UE 100), segurament de la primera meitat del segle XX.

A partir d'aquí es localitzaren una canonada (UE 104) de tub de ferro de 0,1 m i una claveguera d'obra (UE 106) amb canaló de ceràmica en forma de U, totes dues en desús, que devien formar part del sistema de canonades i clavegueram anterior a la reforma del paviment (UE 100).

L'aixecament de la claveguera UE 106 ens va permetre reconèixer la banqueta de fonamentació de l'edifici actual a la paret est, bastida amb carreus poc treballats i totxos units amb morter de calç blanca (UE 129).

Immediatament per sota de la canonada i del tub es localitzaren diferents nivells de paviment, molt malmesos pel rebaix sense control UE 102 i per la construcció de la claveguera UE 106 (rasa UE 130). Segurament estaven relacionats amb la construcció/reforma de l'edifici a finals del segle XVIII principis del segle XIX (segons la documentació escrita, la construcció es va dur a terme entre 1789 i 1790). El primer paviment estava bastit amb totxos i capes de morter blanc molt dur (UE 103); per sota es localitzava una estructura indeterminada de pedres, totxo i morter blanc (UE 108); el tercer era un paviment d'argamassa blanca (UE 107) possiblement relacionat amb la construcció de l'edifici actual.

Aquests paviments s'assentaven sobre dos nivells d'ús, la UE 109 i 110. El primer estava format per un nivell de sorres i morter de color marró-ataronjat, el segon es tractava d'un nivell format en un percentatge molt elevat per cendres i carbons. Tots dos s'adossaven a un mur de pedra poc treballada i morter de calç blanca (UE 111) orientat N-O a S-E. No hem

pogut determinar la funció d'aquesta estructura. A la seva vegada el mur UE 111 s'adossava a una estructura anterior, el mur UE 112, que quedava cobert pels dos nivells esmentats.

La localització d'aquestes estructures escapçades implica que es va efectuar un rebaix important (UE 131) que, pensem, es correspondria amb l'enderroc d'un edifici anterior (segons documentació escrita l'enderroc es va efectuar al 1780). Possiblement relacionada amb aquesta cronologia, trobem la fossa indeterminada (UE 114), localitzada a la banda S-O, amortitzada per un nivell de runa poc compacte (UE 115).

A partir d'aquesta cota es va deixar en reserva un espai de 0,4 m en paral·lel a la banquetta de fonamentació de l'edifici (banda sud), per motius de seguretat.

El mur UE 112, orientat de nord a sud, dividia l'espai de la sala en dos. Un cop desmuntat el muret UE 111 varem comprovar l'existència, a les dues bandes nord del mur UE 112, de paviments: a la banda S-E estava bastit de rajola de 0,15x0,3x0,03 m molt malmès (UE 113); a la N-E amb fragments de totxo units amb argila vermella (UE 120). Pensem que ambdós paviments es podrien datar a mitjans del segle XVII.

Per sota del paviment UE 120 es documentaren una sèrie de nivells que funcionarien amb el mur UE 112: la UE 121 formada exclusivament per un nivell d'argiles vermelles, pot ser utilitzades per la seva funció impermeabilitzadora pel que estaria relacionat amb la construcció del paviment UE 120; per sota es documentà un anivellament, UE 122, format per sorres i argiles, amb restes de calç i poc compacte; el tercer nivell, la UE 123 estava formada bàsicament per runes i presentava una inclinació cap al nord. Un fragment de vora de ceràmica lígur amb decoració *calligrafico a volute* tipus C li dona a aquest últim estrat una cronologia entre el primer quart i mitjans del segle XVII.

A la banda oest el paviment UE 120 s'adossava a un muret de totxo de 0,16x0,31x0,03 m unit amb morter de calç pobre (UE 116) de factura molt tosca, que estava orientat N-S i que s'adossava al mur UE 112, creiem que amb la intenció de fer la funció de pou o dipòsit. La construcció d'aquest mur (rasa UE 118) tallaria nivells més antics (UE 121, 122 i 123). L'espai que formava aquest mur amb el mur UE 112 es va amortitzar al primer terç del segle XVIII per dos nivells d'abocament de material constructiu i terra

(UE 117 i 128), tot i que no es va exhaurir l'estrat UE 128 per assolir abans la cota d'afectació de l'obra.

A la banda S-E, per sota del paviment UE 113, es documentà un nivell d'ús format per sorres i argiles, amb restes de calç, poc compacte. S'adossava a una estructura formada per una filada totxos de 0,14,5x0,3x0,03 posats de cantell (UE 124), units amb morter de calç blanca, i que a la seva vegada s'adossaven al mur UE 112. Donada la poca informació obtinguda en aquest espai tan limitat, la interpretació es fa complexa, tot i aixíensem que es podria tractar d'un graó. D'aquesta manera el nivell d'ús i l'estructura o graó formarien una fase d'ús o reforma de l'espai a l'est del mur UE 112, datable al segle XVII.

Seguint a la banda sud del mur 112, i immediatament després d'aquesta fase moderna, es va localitzar un anivellament format per runa, poc compacte (UE 125), l'únic nivell que va donar materials arqueològics ceràmics pertanyents al segle XVI i que interpretem com una amortització dels nivells d'ús d'època medieval del mur UE 112. La mateixa funció que adscriuim a la UE 126, per sota de la 125. Per sota d'aquests nivells es va documentar un nivell d'ús (UE 127), format per una capa d'argiles de color gris, que cobria la banquetta de fonamentació del mur UE 112. No es va poder diferenciar cap rasa de fonamentació d'aquesta banquetta. La UE 127 va donar com a material arqueològic destacable una moneda, un diner de billó, la mala conservació d'aquest element no ens permet acurar la seva cronologia, pel que podria tractar-se d'una moneda encunyada entre el segle XIII i el XVII (veure full de restauració).

Per la seva banda el mur UE 112 semblava tenir dues fases constructives, com ja s'intuïa als paraments, pot ser més evident a la banda est. Un cop iniciat el desmuntatge parcial de l'estructura, per tal de permetre la construcció del fossat de l'ascensor, es va comprovar l'existència de dos tipus de morter: un de color ocre (meitat nord) i un de color vermell amb traces d'argila dins el morter (meitat sud). Es van recuperar dos fragments de ceràmica de pisa blanca amb decoracions en manganès a tots dos morters, que datarien l'estructura entre el segle XIV i XV.

## 7. CONCLUSIONS

En el petit espai que s'ha obert en aquesta finca s'han diferenciat diverses fases cronològiques. Entre el segle XIV i el XV es documenta la construcció d'un mur i la seva banquetta de fonamentació (UE 112). A la banda est del mur es documenta un nivell de terraplè (UE 127) la superfície del qual es pot interpretar com un nivell d'ús relacionat amb aquest mur, datable al segle XVI. Aquesta estructura murària podria pertànyer a alguna de les edificacions referenciades als documents notariais del segle XIV, situades dintre del Call de Menor o d'en Sanahuja. Recordem també que en aquesta finca es localitza la Torre de Santa Eulàlia datada, per les restes arquitectòniques conservades, entre els segles XIV i XV, i que F. Caballé i R. González consideren posterior a la desaparició del call a partir de l'assalt que va patir al 1391.

Posteriorment aquest nivell s'amortitza amb dos anivellaments efectuats a mitjans del segle XVI, segurament amb motiu de reformes i millores internes (UE 125 i 126).

A la segona meitat del XVII es documenta la reforma de la banda N-O del mur 112, amb la construcció del que interpretem com un dipòsit (UE 116) bastit amb una filada de totxo i morter de calç pobre. Aquest arranjamnt suposà l'amortització dels nivells anteriors a la banda nord-oest ja que aquesta estructura talla diversos nivells (UEs 121, 122 i 123) de primera meitat del segle XVII. En aquest moment també es basteix un paviment de rajola (UE 113 i 120) a totes dues bandes del mur, tot i que no es van conservar en el mateix estat.

Durant el primer terç del segle XVIII es produeix l'amortització del dipòsit i la construcció i posteriorment bastiment d'un muret (UE 111) de funció desconeguda. A finals del mateix segle es produeix l'arranament del mur medieval (UE 112) i del modern (UE 111) per tal de bastir el nou edifici, segons les fonts escrites efectuat l'any 1780. El nou edifici es basteix entre els anys 1789 i 1790, del que varem localitzar la banquetta de fonamentació (UE 129) i diversos paviments (UE 103, 107 i 108). Finalment al segle XX es produeixen reformes al paviment i del sistema de clavegueram.

## 8. BIBLIOGRAFIA

Ainaud de Lasarte, J. *La ciudad de Barcelona. Catálogo monumental de España*. Consejo Superior de Investigaciones Científicas. Instituto Diego Velázquez. Madrid. 1947.

Banks, P. "L'estructura urbana de Barcelona, 714-1300". *Història de Barcelona*. Enciclopèdia Catalana. Barcelona.1992.

Beltrán, J.; Miró, N. "El comerç de ceràmica a Barcelona als segles XVI.XVII: Itàlia, França, Portugal els tallers del Rin i la Xina. *QUARHIS* 06. Pàg. 14-91. Barcelona 2010.

Caballé, Francesc; González, Reinald: Estudi històric i arquitectònic de la finca núm. 30-32 del Carrer de la Boqueria (Arc de Santa Eulàlia 1) de Barcelona. Inèdit. Abril 2008. Veclus S.L.

Cubeles i Bonet, Albert "Les muralles de Barcelona". *L'art gòtic a Catalunya. Arquitectura III. Dels palaus a les masies*. Enciclopèdia Catalana. Barcelona. 2003.

DD. AA."Introducció, Barcelonès i Baix Llobregat"; *Gran Geografia comarcal de Catalunya*. Edita Enciclopèdia Catalana. Barcelona. 1991.

DD. AA. *Els barris de Barcelona. Volum I. Ciutat Vella i Eixample*. Enciclopèdia Catalana, Barcelona. 1997.

DD. AA. *Del rebost a la taula. Cuina i menjar a la Barcelona gòtica*. Museu d'Història de la Ciutat. Electa. 1994.

*Diderot e d'Alembert. Encyclopédie. Tutte le Tavole. Volume quarto. La società*. Saggio introduttivo di Miche Foucault. Oscar Classici Mondadori. Milano. 2003.

Duran i Sanpere, A. *Barcelona i la seva història. La formació d'una gran ciutat*. Editorial Curial. Barcelona. 1973.

Garcia i Espuche, A. *Espai i societat a la Barcelona preindustrial*. Edicions de la Magrana. Institut Municipal d'Història. Barcelona.1986.



Garcia i Espuche. "Canvis i permanències de l'herència espacial medieval. De la ciutat de la Ribera a la ciutat de la Rambla". *Història de Barcelona. Volum 5. El desplegament de la ciutat manufacturera (1714-1833)*. Edita Enciclopèdia catalana. Barcelona. 1992.

Garcia i Espuche . "La Ciutat industrial (1833-1897)". *Història de Barcelona. Volum 6* Edita Enciclopèdia Catalana i Ajuntament de Barcelona. Barcelona. 1993.

Palet, J.M. *Estudi territorial del Pla de Barcelona estructuració i evolució del territori entre l'època iberoromana i l'altmedieval segles II-I aC, X-XI d C.* Centre d'Arqueologia de la Ciutat. Barcelona. 1997.

Sobrequés, J. *Història de Barcelona. La ciutat a través dels temps. Cartografia històrica.* Enciclopedia Catalana i Ajuntament de Barcelona. Barcelona. 2001.

## **ANNEX 1. FITXES D'UE**

**FITXA D'UNITATS ESTRATIGRÀFIQUES**

**PUNT D'INTERVENCIÓ ARQUEOLÒGICA**

Codi: 018/11  
Intervenció: Boqueria 30-32

**U.E.:**

100

**UBICACIÓ:**

Sector: \_\_\_\_\_ Zona: \_\_\_\_\_  
Cala: \_\_\_\_\_ Àmbit: \_\_\_\_\_

**COTES:**

mínima: 7.52  
màxima: 7.34

Definició: Consistència: Criteris de diferenciació:

Paviment \_\_\_\_\_

Superfície: Color: Fiabilidad estratigràfica:

\_\_\_\_\_

**COMPONENTS**

Geològics: \_\_\_\_\_  
Orgànics: \_\_\_\_\_  
Artificials: \_\_\_\_\_

**SEQÜÈNCIA FÍSICA**

Igual a: \_\_\_\_\_  
En contacte amb: \_\_\_\_\_  
Se li adossa: \_\_\_\_\_  
S'adossa a: \_\_\_\_\_  
Cobert per: \_\_\_\_\_  
Cobreix: 101  
Tallat per: \_\_\_\_\_  
Talla: \_\_\_\_\_  
Reomplert per: \_\_\_\_\_  
Reomple: \_\_\_\_\_

**DESCRIPCIÓ**

Rajola de marbre blanc de 25x25x0,3 m

**ESTAT DE CONSERVACIÓ**

\_\_\_\_\_

Data Actuació: \_\_\_\_\_ Fitxa revisada per: \_\_\_\_\_

Responsable: \_\_\_\_\_

**Compr. de documentació**

Foto  Fitxa  Dibuix

**PROCÉS D'EXCAVACIÓ**

data ini d: \_\_\_\_\_ data final: \_\_\_\_\_

**INTERPRETACIÓ**

Paviment actual de la finca

**MATERIALS REPRESENTATIUS**

\_\_\_\_\_

**REFERENCIA MATERIALS**

Fulls d'inventari núm.: \_\_\_\_\_

**ELEMENTS I CRITERIS DE DATACIÓ**

\_\_\_\_\_

**CRONOLOGIA**

s. XX

**OBSERVACIONS**

\_\_\_\_\_

**ARXIU**

**Plantes:**

num.: \_\_\_\_\_  
\_\_\_\_\_

**Seccions-alçats**

num.: \_\_\_\_\_  
\_\_\_\_\_

**Fotografia**

diapo: \_\_\_\_\_  
B/N: \_\_\_\_\_  
Color: \_\_\_\_\_

**FITXA D'UNITATS ESTRATIGRAFQUES**

**PUNT D'INTERVENCIÓ ARQUEOLÒGICA**

Codi: 018/11  
Intervenció: Boqueria 30-32

**U.E.:**

101

**UBICACIÓ:**

Sector: \_\_\_\_\_ Zona: \_\_\_\_\_  
Cala: \_\_\_\_\_ Àmbit: \_\_\_\_\_

**COTES:**

mínima: \_\_\_\_\_  
màxima: \_\_\_\_\_

**Definició:** Rebliment  
**Consistència:** \_\_\_\_\_  
**Críteris de diferenciació:** \_\_\_\_\_  
**Superfície:** \_\_\_\_\_  
**Color:** Heterogeni  
**Fiabilidad estratigràfica:** \_\_\_\_\_

**COMPONENTS**

**Geològics:**  
\_\_\_\_\_  
**Orgànics:**  
\_\_\_\_\_  
**Artificials:**  
Runa

**SEQÜÈNCIA FÍSICA**

Igual a: \_\_\_\_\_  
En contacte amb: \_\_\_\_\_  
Se li adossa: \_\_\_\_\_  
S'adossa a: \_\_\_\_\_  
Cobert per: 100  
Cobreix: 103  
Tallat per: \_\_\_\_\_  
Talla: \_\_\_\_\_  
Reomplert per: \_\_\_\_\_  
Reomple: \_\_\_\_\_

**DESCRIPCIÓ**

Nivell format per runa que cobreix el rebaix efectuat sense control UE 102

**ESTAT DE CONSERVACIÓ**

\_\_\_\_\_

Data Actuació: \_\_\_\_\_ Fitxa revisada per: \_\_\_\_\_  
Responsable: \_\_\_\_\_  
**Compr. de documentació**  
 Foto  Fitxa  Dibuix

**PROCÉS D'EXCAVACIÓ**

data ini d: \_\_\_\_\_ data final: \_\_\_\_\_

**INTERPRETACIÓ**

Nivell de runa format al abocar-hi materials del mateix rebaix efectuat sense contrd arqueològic

**MATERIALS REPRESENTATIUS**

\_\_\_\_\_

**REFERENCIA MATERIALS**

Fulls d'inventari núm.: \_\_\_\_\_

**ELEMENTS I CRITERIS DE DATACIÓ**

\_\_\_\_\_

**CRONOLOGIA**

s. XXI

**OBSERVACIONS**

\_\_\_\_\_

**ARXIU**

**Plantes:** num.: \_\_\_\_\_  
**Seccions-alçats:** num.: \_\_\_\_\_  
**Fotografia:** diapo: \_\_\_\_\_  
B/N: \_\_\_\_\_  
Color: \_\_\_\_\_

**FITXA D'UNITATS ESTRATIGRAFQUES**

**PUNT D'INTERVENCIÓ ARQUEOLÒGICA**

Codi: 018/11  
Intervenció: Boqueria 30-32

**U.E.:**

102

**UBICACIÓ:**

Sector: \_\_\_\_\_ Zona: \_\_\_\_\_  
Cala: \_\_\_\_\_ Àmbit: \_\_\_\_\_

**COTES:**

mínima: 6.94  
màxima: 7.35

**Definició: Consistència: Criteris de diferenciació:**

Rebaix \_\_\_\_\_

**Superfície: Color: Fiabilidad estratigràfica:**

\_\_\_\_\_

**COMPONENTS**

**Geològics:**

\_\_\_\_\_

**Orgànics:**

\_\_\_\_\_

**Artificials:**

\_\_\_\_\_

**SEQÜÈNCIA FÍSICA**

Igual a: \_\_\_\_\_

En contacte amb: \_\_\_\_\_

Se li adossa: \_\_\_\_\_

S'adossa a: \_\_\_\_\_

Cobert per: \_\_\_\_\_

Cobreix: \_\_\_\_\_

Tallat per: \_\_\_\_\_

Talla: 100,103,108,106

Reomplert per: 101

Reomple: \_\_\_\_\_

**DESCRIPCIÓ**

Rebaix \_\_\_\_\_

**ESTAT DE CONSERVACIÓ**

\_\_\_\_\_

Data Actuació: \_\_\_\_\_ Fitxa revisada per: \_\_\_\_\_

Responsable: \_\_\_\_\_

**Compr. de documentació**

Foto  Fitxa  Dibuix

**PROCÉS D'EXCAVACIÓ**

data ini d: \_\_\_\_\_ data final: \_\_\_\_\_

**INTERPRETACIÓ**

Rebaix sense control efectuat per la obra actual

**MATERIALS REPRESENTATIUS**

\_\_\_\_\_

**REFERENCIA MATERIALS**

Fulls d'inventari núm.: \_\_\_\_\_

**ELEMENTS I CRITERIS DE DATACIÓ**

\_\_\_\_\_

**CRONOLOGIA**

s. XXI

**OBSERVACIONS**

\_\_\_\_\_

**ARXIU**

**Plantes:**

num.: \_\_\_\_\_  
\_\_\_\_\_

**Seccions-alçats**

num.: \_\_\_\_\_  
\_\_\_\_\_

**Fotografia**

diapo: \_\_\_\_\_  
B/N: \_\_\_\_\_  
Color: \_\_\_\_\_

**FITXA D'UNITATS ESTRATIGRÀFIQUES**

**PUNT D'INTERVENCIÓ ARQUEOLÒGICA**

Codi: 018/11  
Intervenció: Boqueria 30-32

**U.E.:**

103

**UBICACIÓ:**

Sector: \_\_\_\_\_ Zona: \_\_\_\_\_  
Cala: \_\_\_\_\_ Àmbit: \_\_\_\_\_

**COTES:**

mínima: 7.34  
màxima: 7.10

**Definició: Consistència: Criteris de diferenciació:**

Paviment \_\_\_\_\_

**Superfície: Color: Fiabilidad estratigràfica:**

\_\_\_\_\_

**COMPONENTS**

**Geològics:**

\_\_\_\_\_

**Orgànics:**

\_\_\_\_\_

**Artificials:**

\_\_\_\_\_

**SEQÜÈNCIA FÍSICA**

Igual a: \_\_\_\_\_

En contacte amb: \_\_\_\_\_

Se li adossa: \_\_\_\_\_

S'adossa a: 106

Cobert per: 101

Cobreix: 108

Tallat per: 102,105

Talla: \_\_\_\_\_

Reomplert per: \_\_\_\_\_

Reomple: \_\_\_\_\_

**DESCRIPCIÓ**

Paviment de totxi capes d'argamasa

**ESTAT DE CONSERVACIÓ**

\_\_\_\_\_

Data Actuació: \_\_\_\_\_ Fitxa revisada per: \_\_\_\_\_

Responsable: \_\_\_\_\_

**Compr. de documentació**

Foto  Fitxa  Dibuix

**PROCÉS D'EXCAVACIÓ**

data ini d: \_\_\_\_\_ data final: \_\_\_\_\_

**INTERPRETACIÓ**

Paviment

**MATERIALS REPRESENTATIUS**

\_\_\_\_\_

**REFERENCIA MATERIALS**

Fulls d'inventari núm.: \_\_\_\_\_

**ELEMENTS I CRITERIS DE DATACIÓ**

\_\_\_\_\_

**CRONOLOGIA**

finals s. XVII-principis s. XIX

**OBSERVACIONS**

\_\_\_\_\_

**ARXIU**

**Plantes:**

num.: \_\_\_\_\_  
\_\_\_\_\_

**Seccions-alçats**

num.: \_\_\_\_\_  
\_\_\_\_\_

**Fotografia**

diapo: \_\_\_\_\_  
B/N: \_\_\_\_\_  
Color: \_\_\_\_\_

**FITXA D'UNITATS ESTRATIGRAFÍQUES**

**PUNT D'INTERVENCIÓ ARQUEOLÒGICA**

Codi: 018/11  
Intervenció: Boqueria 30-32

**U.E.:**

104

**UBICACIÓ:**

Sector: \_\_\_\_\_ Zona: \_\_\_\_\_  
Cala: \_\_\_\_\_ Àmbit: \_\_\_\_\_

**COTES:**

mínima: 7.2  
màxima: 7.55

Definició: \_\_\_\_\_ Consistència: \_\_\_\_\_ Criteris de diferenciació: \_\_\_\_\_  
Superfície: \_\_\_\_\_ Color: \_\_\_\_\_ Fiabilitat estratigràfica: \_\_\_\_\_

**COMPONENTS**

Geològics: \_\_\_\_\_  
Orgànics: \_\_\_\_\_  
Artificials: Tub d'aigua de 0,10 m diàmetre

**SEQÜÈNCIA FÍSICA**

Igual a: \_\_\_\_\_  
En contacte amb: \_\_\_\_\_  
Se li adossa: \_\_\_\_\_  
S'adossa a: \_\_\_\_\_  
Cobert per: \_\_\_\_\_  
Cobreix: \_\_\_\_\_  
Tallat per: \_\_\_\_\_  
Talla: \_\_\_\_\_  
Reomplert per: \_\_\_\_\_  
Reomple: 105

**DESCRIPCIÓ**

Tub d'aigua de 0,10 m diàmetre

**ESTAT DE CONSERVACIÓ**

\_\_\_\_\_

Data Actuació: \_\_\_\_\_ Fitxa revisada per: \_\_\_\_\_  
Responsable: \_\_\_\_\_  
Compr. de documentació:  
 Foto  Fitxa  Dibuix

**PROCÉS D'EXCAVACIÓ**

data ini d: \_\_\_\_\_ data final: \_\_\_\_\_

**INTERPRETACIÓ**

Canalització d'aigües netes

**MATERIALS REPRESENTATIUS**

\_\_\_\_\_

**REFERENCIA MATERIALS**

Fulls d'inventari núm.: \_\_\_\_\_

**ELEMENTS I CRITERIS DE DATACIÓ**

\_\_\_\_\_

**CRONOLOGIA**

s. XX

**OBSERVACIONS**

\_\_\_\_\_

**ARXIU**

Plantes: num.: \_\_\_\_\_  
Seccions-alçats: num.: \_\_\_\_\_  
Fotografia: diapo: \_\_\_\_\_  
B/N: \_\_\_\_\_  
Color: \_\_\_\_\_

**FITXA D'UNITATS ESTRATIGRAFQUES**

**PUNT D'INTERVENCIÓ ARQUEOLÒGICA**

Codi: 018/11

Intervenció: Boqueria 30-32

**U.E:**

105



**UBICACIÓ:**

Sector: \_\_\_\_\_

Zona: \_\_\_\_\_

Cala: \_\_\_\_\_

Àmbit: \_\_\_\_\_

**COTES:**

mínima: 7.2

màxima: 7.34

**Definició:**

Rasa

**Consistència:**

**Críteris de diferenciació:**

**Superfície:**

**Color:**

**Fiabilidad estratigràfica:**

**COMPONENTS**

**Geològics:**

**Orgànics:**

**Artificials:**

**SEQÜÈNCIA FÍSICA**

Igual a: \_\_\_\_\_

En contacte amb: \_\_\_\_\_

Se li adossa: \_\_\_\_\_

S'adossa a: \_\_\_\_\_

Cobert per: \_\_\_\_\_

Cobreix: \_\_\_\_\_

Tallat per: \_\_\_\_\_

Talla: 103

Reomplert per: 104

Reomple: \_\_\_\_\_

**DESCRIPCIÓ**

Rasa

**ESTAT DE CONSERVACIÓ**

Data Actuació: \_\_\_\_\_

Fitxa revisada per: \_\_\_\_\_

Responsable: \_\_\_\_\_

**Compr. de documentació**

Foto

Fitxa

Dibuix

**PROCÉS D'EXCAVACIÓ**

data ini d: \_\_\_\_\_ data final: \_\_\_\_\_

**INTERPRETACIÓ**

Rasa soterrament tub Ue 104

**MATERIALS REPRESENTATIUS**

**REFERENCIA MATERIALS**

Fulls d'inventari núm.: \_\_\_\_\_

**ELEMENTS I CRITERIS DE DATACIÓ**

**CRONOLOGIA**

s. XX

**OBSERVACIONS**

**ARXIU**

**Plantes:**

num.: \_\_\_\_\_

**Seccions-alçats**

num.: \_\_\_\_\_

**Fotografia**

diapo: \_\_\_\_\_

B/N: \_\_\_\_\_

Color: \_\_\_\_\_



**FITXA D'UNITATS ESTRATIGRAFÍQUES**

**PUNT D'INTERVENCIÓ ARQUEOLÒGICA**

Codi: 018/11  
Intervenció: Boqueria 30-32

**U.E.:**

106

**UBICACIÓ:**

Sector: \_\_\_\_\_ Zona: \_\_\_\_\_  
Cala: \_\_\_\_\_ Àmbit: \_\_\_\_\_

**COTES:**

mínima: 6.88  
màxima: 7.35

Definició: \_\_\_\_\_ Consistència: \_\_\_\_\_ Criteris de diferenciació: \_\_\_\_\_  
Superfície: \_\_\_\_\_ Color: \_\_\_\_\_ Fiabilitat estratigràfica: \_\_\_\_\_

**COMPONENTS**

Geològics: \_\_\_\_\_  
Orgànics: \_\_\_\_\_  
Artificials: \_\_\_\_\_

**SEQÜÈNCIA FÍSICA**

Igual a: \_\_\_\_\_  
En contacte amb: \_\_\_\_\_  
Se li adossa: 103  
S'adossa a: 129  
Cobert per: \_\_\_\_\_  
Cobreix: \_\_\_\_\_  
Tallat per: \_\_\_\_\_  
Talla: \_\_\_\_\_  
Reomplert per: \_\_\_\_\_  
Reomple: 130

**DESCRIPCIÓ**

Claveguera d'obra

**ESTAT DE CONSERVACIÓ**

\_\_\_\_\_

Data Actuació: \_\_\_\_\_ Fitxa revisada per: \_\_\_\_\_

Responsable: \_\_\_\_\_

**Compr. de documentació**

Foto  Fitxa  Dibuix

**PROCÉS D'EXCAVACIÓ**

data ini d: \_\_\_\_\_ data final: \_\_\_\_\_

**INTERPRETACIÓ**

Claveguera

**MATERIALS REPRESENTATIUS**

\_\_\_\_\_

**REFERENCIA MATERIALS**

Fulls d'inventari núm.: \_\_\_\_\_

**ELEMENTS I CRITERIS DE DATACIÓ**

\_\_\_\_\_

**CRONOLOGIA**

finals s. XVII

**OBSERVACIONS**

\_\_\_\_\_

**ARXIU**

**Plantes:**  
num.: \_\_\_\_\_  
\_\_\_\_\_

**Seccions-alçats**  
num.: \_\_\_\_\_  
\_\_\_\_\_

**Fotografia**  
diapo: \_\_\_\_\_  
B/N: \_\_\_\_\_  
Color: \_\_\_\_\_

**FITXA D'UNITATS ESTRATIGRÀFIQUES**

**PUNT D'INTERVENCIÓ ARQUEOLÒGICA**

Codi: 018/11  
Intervenció: Boqueria 30-32

**U.E.:**

107

**UBICACIÓ:**

Sector: \_\_\_\_\_ Zona: \_\_\_\_\_  
Cala: \_\_\_\_\_ Àmbit: \_\_\_\_\_

**COTES:**

mínima: 6.97  
màxima: 6.92

<b>Definició:</b> Paviment	<b>Consistència:</b> _____	<b>Críteris de diferenciació:</b> _____
<b>Superfície:</b> _____	<b>Color:</b> _____	<b>Fiabilidad estratigràfica:</b> _____

**COMPONENTS**

**Geològics:**  
\_\_\_\_\_  
  
**Orgànics:**  
\_\_\_\_\_  
  
**Artificials:**  
\_\_\_\_\_

**SEQÜÈNCIA FÍSICA**

Igual a: \_\_\_\_\_  
En contacte amb: \_\_\_\_\_  
Se li adossa: \_\_\_\_\_  
S'adossa a: \_\_\_\_\_  
Cobert per: 108  
Cobreix: 109  
Tallat per: 130  
Talla: \_\_\_\_\_  
Reomplert per: \_\_\_\_\_  
Reomple: \_\_\_\_\_

**DESCRIPCIÓ**

Paviment d'argamesa

**ESTAT DE CONSERVACIÓ**

\_\_\_\_\_

Data Actuació: \_\_\_\_\_ Fitxa revisada per: \_\_\_\_\_

Responsable: \_\_\_\_\_

**Compr. de documentació**

Foto  Fitxa  Dibuix

**PROCÉS D'EXCAVACIÓ**

data ini d: \_\_\_\_\_ data final: \_\_\_\_\_

**INTERPRETACIÓ**

Paviment

**MATERIALS REPRESENTATIUS**

\_\_\_\_\_

**REFERENCIA MATERIALS**

Fulls d'inventari núm.: \_\_\_\_\_

**ELEMENTS I CRITERIS DE DATACIÓ**

\_\_\_\_\_

**CRONOLOGIA**

finals s. XVII-principis s. XIX

**OBSERVACIONS**

\_\_\_\_\_

**ARXIU**

**Plantes:**  
num.: \_\_\_\_\_  
\_\_\_\_\_

**Seccions-alçats**  
num.: \_\_\_\_\_  
\_\_\_\_\_

**Fotografia**  
diapo: \_\_\_\_\_  
B/N: \_\_\_\_\_  
Color: \_\_\_\_\_

**FITXA D'UNITATS ESTRATIGRAFQUES**

<b>PUNT D'INTERVENCIÓ ARQUEOLÒGICA</b> Codi: 018/11 Intervenció: Boqueria 30-32		<b>U.E.:</b> 108 <input type="checkbox"/> <input checked="" type="checkbox"/> <input type="checkbox"/> <input type="checkbox"/> <input type="checkbox"/>
<b>UBICACIÓ:</b> Sector:                      Zona: Cala:                              Àmbit:		<b>COTES:</b> mínima: 7.12 màxima: 6.96
<b>Definició:</b> Estructura	<b>Consistència:</b> <input type="text"/>	<b>Críteris de diferenciació:</b> <input type="text"/>
<b>Superfície:</b> <input type="text"/>	<b>Color:</b> <input type="text"/>	<b>Fiabilidad estratigràfica:</b> <input type="text"/>
<b>COMPONENTS</b> Geològics: <input type="text"/> Orgànics: <input type="text"/> Artificials: <input type="text"/>	<b>SEQÜÈNCIA FÍSICA</b> Igual a: <input type="text"/> En contacte amb: <input type="text"/> Se li adossa: <input type="text"/> S'adossa a: <input type="text"/> Cobert per: 103 Cobreix: 107 Tallat per: <input type="text"/> Talla: <input type="text"/> Reomplert per: <input type="text"/> Reomple: <input type="text"/>	
<b>DESCRIPCIÓ</b> Estructura de pedres, tobo, morter blanc	<b>ESTAT DE CONSERVACIÓ</b> <input type="text"/>	
Data Actuació: <input type="text"/>	Fitxa revisada per: <input type="text"/>	
Responsable: <input type="text"/>	<b>Compr. de documentació</b> <input type="checkbox"/> Foto <input type="checkbox"/> Fitxa <input type="checkbox"/> Dibuix	

<b>PROCÉS D'EXCAVACIÓ</b> data ini d: <input type="text"/> data final: <input type="text"/>		
<b>INTERPRETACIÓ</b> <input type="text"/>		
<b>MATERIALS REPRESENTATIUS</b> <input type="text"/>	<b>REFERENCIA MATERIALS</b> Fulls d'inventari núm.: <input type="text"/>	
<b>ELEMENTS I CRITERIS DE DATACIÓ</b> <input type="text"/>	<b>CRONOLOGIA</b> finals s. XVII-principis s. XIX	
<b>OBSERVACIONS</b> <input type="text"/>		
<b>ARXIU</b>		
<b>Plantes:</b> num.: <input type="text"/> <input type="text"/>	<b>Seccions-alçats</b> num.: <input type="text"/> <input type="text"/>	<b>Fotografia</b> diapo: <input type="text"/> B/N: <input type="text"/> Color: <input type="text"/>

**FITXA D'UNITATS ESTRATIGRAFQUES**

**PUNT D'INTERVENCIÓ ARQUEOLÒGICA**

Codi: 018/11  
Intervenció: Boqueria 30-32

**U.E.:**

109

**UBICACIÓ:**

Sector: \_\_\_\_\_ Zona: \_\_\_\_\_  
Cala: \_\_\_\_\_ Àmbit: \_\_\_\_\_

**COTES:**

mínima: 6.92  
màxima: 6.84

**Definició:** Abocament  
**Consistència:** \_\_\_\_\_  
**Críteris de diferenciació:** \_\_\_\_\_  
**Superfície:** \_\_\_\_\_  
**Color:** Marró-ataronjat  
**Fiabilidad estratigràfica:** \_\_\_\_\_

**COMPONENTS**

**Geològics:**  
\_\_\_\_\_  
**Orgànics:**  
\_\_\_\_\_  
**Artificials:**  
\_\_\_\_\_

**SEQÜÈNCIA FÍSICA**

Igual a: \_\_\_\_\_  
En contacte amb: \_\_\_\_\_  
Se li adossa: \_\_\_\_\_  
S'adossa a: \_\_\_\_\_  
Cobert per: 107  
Cobreix: 110,111  
Tallat per: \_\_\_\_\_  
Talla: \_\_\_\_\_  
Reomplert per: \_\_\_\_\_  
Reomple: \_\_\_\_\_

**DESCRIPCIÓ**

Nivell de sorres i argiles de color marró-ataronjat

**ESTAT DE CONSERVACIÓ**

\_\_\_\_\_

Data Actuació: \_\_\_\_\_ Fitxa revisada per: \_\_\_\_\_

Responsable: \_\_\_\_\_

**Compr. de documentació**

Foto  Fitxa  Dibuix

**PROCÉS D'EXCAVACIÓ**

data ini d: \_\_\_\_\_ data final: \_\_\_\_\_

**INTERPRETACIÓ**

Abocament de sorres

**MATERIALS REPRESENTATIUS**

\_\_\_\_\_

**REFERENCIA MATERIALS**

Fulls d'inventari núm.: \_\_\_\_\_

**ELEMENTS I CRITERIS DE DATACIÓ**

\_\_\_\_\_

**CRONOLOGIA**

Finals segle XVIII

**OBSERVACIONS**

\_\_\_\_\_

**ARXIU**

**Plantes:**

num.: \_\_\_\_\_  
\_\_\_\_\_

**Seccions-alçats**

num.: \_\_\_\_\_  
\_\_\_\_\_

**Fotografia**

diapo: \_\_\_\_\_  
B/N: \_\_\_\_\_  
Color: \_\_\_\_\_

**FITXA D'UNITATS ESTRATIGRAFÍQUES**

**PUNT D'INTERVENCIÓ ARQUEOLÒGICA**

Codi: 018/11  
Intervenció: Boqueria 30-32

**U.E.:**

110

**UBICACIÓ:**

Sector: \_\_\_\_\_ Zona: \_\_\_\_\_  
Cala: \_\_\_\_\_ Àmbit: \_\_\_\_\_

**COTES:**

mínima: 6.79  
màxima: 6.92

Definició: \_\_\_\_\_ Consistència: \_\_\_\_\_ Criteris de diferenciació: \_\_\_\_\_  
Superfície: \_\_\_\_\_ Color: Negre Fiabilidad estratigràfica: \_\_\_\_\_

**COMPONENTS**

Geològics: \_\_\_\_\_  
Orgànics: \_\_\_\_\_  
Artificials: \_\_\_\_\_

**SEQÜÈNCIA FÍSICA**

Igual a: \_\_\_\_\_  
En contacte amb: \_\_\_\_\_  
Se li adossa: \_\_\_\_\_  
S'adossa a: 111  
Cobert per: 109  
Cobreix: 113, 120, 115  
Tallat per: \_\_\_\_\_  
Talla: \_\_\_\_\_  
Reomplert per: \_\_\_\_\_  
Reomple: \_\_\_\_\_

**DESCRIPCIÓ**

Nivel d'argiles i carbons de coloració negra

**ESTAT DE CONSERVACIÓ**

\_\_\_\_\_

Data Actuació: \_\_\_\_\_ Fitxa revisada per: \_\_\_\_\_

Responsable: \_\_\_\_\_

**Compr. de documentació**

Foto  Fitxa  Dibuix

**PROCÉS D'EXCAVACIÓ**

data ini d: \_\_\_\_\_ data final: \_\_\_\_\_

**INTERPRETACIÓ**

Amortització

**MATERIALS REPRESENTATIUS**

\_\_\_\_\_

**REFERENCIA MATERIALS**

Fulls d'inventari núm.: \_\_\_\_\_

**ELEMENTS I CRITERIS DE DATACIÓ**

\_\_\_\_\_

**CRONOLOGIA**

Finals segle XVIII

**OBSERVACIONS**

\_\_\_\_\_

**ARXIU**

**Plantes:**  
num.: \_\_\_\_\_

**Seccions-alçats**  
num.: \_\_\_\_\_

**Fotografia**  
diapo: \_\_\_\_\_  
B/N: \_\_\_\_\_  
Color: \_\_\_\_\_

**FITXA D'UNITATS ESTRATIGRAFQUES**

**PUNT D'INTERVENCIÓ ARQUEOLÒGICA**

Codi: 018/11  
Intervenció: Boqueria 30-32

**U.E.:**

111

**UBICACIÓ:**

Sector: \_\_\_\_\_ Zona: \_\_\_\_\_  
Cala: \_\_\_\_\_ Àmbit: \_\_\_\_\_

**COTES:**

mínima: 6.92  
màxima: 7.13

**Definició:** Mur  
**Consistència:** \_\_\_\_\_  
**Superfície:** \_\_\_\_\_  
**Color:** \_\_\_\_\_  
**Críteris de diferenciació:** \_\_\_\_\_  
**Fiabilidad estratigràfica:** \_\_\_\_\_

**COMPONENTS**

**Geològics:** \_\_\_\_\_  
**Orgànics:** \_\_\_\_\_  
**Artificials:** \_\_\_\_\_

**SEQÜÈNCIA FÍSICA**

Igual a: \_\_\_\_\_  
En contacte amb: \_\_\_\_\_  
Se li adossa: 110  
S'adossa a: \_\_\_\_\_  
Cobert per: 109  
Cobreix: 112  
Tallat per: \_\_\_\_\_  
Talla: \_\_\_\_\_  
Reomplert per: \_\_\_\_\_  
Reomple: \_\_\_\_\_

**DESCRIPCIÓ**

Mur de pedra unida amb morter blanc, orientat E-O

**ESTAT DE CONSERVACIÓ**

\_\_\_\_\_

Data Actuació: \_\_\_\_\_ Fitxa revisada per: \_\_\_\_\_

Responsable: \_\_\_\_\_

**Compr. de documentació**

Foto  Fitxa  Dibuix

**PROCÉS D'EXCAVACIÓ**

data ini d: \_\_\_\_\_ data final: \_\_\_\_\_

**INTERPRETACIÓ**

Mur de funció indeterminada

**MATERIALS REPRESENTATIUS**

\_\_\_\_\_

**REFERENCIA MATERIALS**

Fulls d'inventari núm.: \_\_\_\_\_

**ELEMENTS I CRITERIS DE DATACIÓ**

\_\_\_\_\_

**CRONOLOGIA**

Finals segle XVIII

**OBSERVACIONS**

\_\_\_\_\_

**ARXIU**

**Plantes:**

num.: \_\_\_\_\_  
\_\_\_\_\_

**Seccions-alçats**

num.: \_\_\_\_\_  
\_\_\_\_\_

**Fotografia**

diapo: \_\_\_\_\_  
B/N: \_\_\_\_\_  
Color: \_\_\_\_\_

**FITXA D'UNITATS ESTRATIGRAFQUES**

**PUNT D'INTERVENCIÓ ARQUEOLÒGICA**

Codi: 018/11  
Intervenció: Boqueria 30-32

**U.E.:**

112

**UBICACIÓ:**

Sector: \_\_\_\_\_ Zona: \_\_\_\_\_  
Cala: \_\_\_\_\_ Àmbit: \_\_\_\_\_

**COTES:**

mínima: 5.78  
màxima: 6.92

**Definició:** Mur  
**Consistència:** \_\_\_\_\_  
**Superfície:** \_\_\_\_\_  
**Color:** \_\_\_\_\_  
**Críteris de diferenciació:** \_\_\_\_\_  
**Fiabilidad estratigràfica:** \_\_\_\_\_

**COMPONENTS**

**Geològics:** \_\_\_\_\_  
**Orgànics:** \_\_\_\_\_  
**Artificials:** \_\_\_\_\_

**SEQÜÈNCIA FÍSICA**

Igual a: \_\_\_\_\_  
En contacte amb: \_\_\_\_\_  
Se li adossa: 113,117,122,123,126,127,116  
S'adossa a: \_\_\_\_\_  
Cobert per: 110  
Cobreix: \_\_\_\_\_  
Tallat per: 131  
Talla: \_\_\_\_\_  
Reomple: \_\_\_\_\_  
Reomple: \_\_\_\_\_

**DESCRIPCIÓ**

Es tracta d'un mur construït amb carreus de pedra de Montjuïc i algun fragment ceràmic, tot lligat amb morter de calç de color ocre. Presenta una amplada de 0,55 m, una potència màxima documentada de 0,9 m, tot i que continua per sota de la cota d'afectació de la obra, pel que fa a la seva llargària, aquesta ha

**ESTAT DE CONSERVACIÓ**

\_\_\_\_\_

Data Actuació: \_\_\_\_\_ Fitxa revisada per: \_\_\_\_\_  
Responsable: \_\_\_\_\_  
**Compr. de documentació**  
 Foto  Fitxa  Dibuix

**PROCÉS D'EXCAVACIÓ**

data ini d: \_\_\_\_\_ data final: \_\_\_\_\_

**INTERPRETACIÓ**

Cronològicament bastit entre el segle XIV i XV i s'amortitza definitivament amb les reformes de l'edifici del segle XIX.

**MATERIALS REPRESENTATIUS**

\_\_\_\_\_

**REFERENCIA MATERIALS**

Fulls d'inventari núm.: \_\_\_\_\_

**ELEMENTS I CRITERIS DE DATACIÓ**

\_\_\_\_\_

**CRONOLOGIA**

Anterior al segle XV

**OBSERVACIONS**

No segueix l'alineació dels murs de l'edifici actual ni és perfectament transversal al carrer Arc de Santa Eulàlia. La cota mínima correspon a la cota més baixa documentada, no al final del mur.

**ARXIU**

**Plantes:** num.: \_\_\_\_\_  
**Seccions-alçats:** num.: \_\_\_\_\_  
**Fotografia:** diapo: \_\_\_\_\_  
B/N: \_\_\_\_\_  
Color: \_\_\_\_\_

**FITXA D'UNITATS ESTRATIGRAFQUES**

**PUNT D'INTERVENCIÓ ARQUEOLÒGICA**

Codi: 018/11  
Intervenció: Boqueria 30-32

**U.E:**

113

**UBICACIÓ:**

Sector: \_\_\_\_\_ Zona: \_\_\_\_\_  
Cala: \_\_\_\_\_ Àmbit: \_\_\_\_\_

**COTES:**

mínima: 6.75  
màxima: 6.79

**Definició:** Paviment  
**Consistència:** \_\_\_\_\_  
**Superfície:** \_\_\_\_\_  
**Color:** \_\_\_\_\_  
**Críteris de diferenciació:** \_\_\_\_\_  
**Fiabilidad estratigràfica:** \_\_\_\_\_

**COMPONENTS**

**Geològics:**  
\_\_\_\_\_  
**Orgànics:**  
\_\_\_\_\_  
**Artificials:**  
\_\_\_\_\_

**SEQÜÈNCIA FÍSICA**

Igual a: \_\_\_\_\_  
En contacte amb: \_\_\_\_\_  
Se li adossa: \_\_\_\_\_  
S'adossa a: \_\_\_\_\_  
Cobert per: 110  
Cobreix: 122  
Tallat per: 114,113,131  
Talla: \_\_\_\_\_  
Reomplert per: \_\_\_\_\_  
Reomple: \_\_\_\_\_

**DESCRIPCIÓ**

Rajola de 15x30x0,03 m més preparació de morter

**ESTAT DE CONSERVACIÓ**

\_\_\_\_\_

Data Actuació: \_\_\_\_\_ Fitxa revisada per: \_\_\_\_\_

Responsable: \_\_\_\_\_

**Compr. de documentació**

Foto  Fitxa  Dibuix

**PROCÉS D'EXCAVACIÓ**

data ini d: \_\_\_\_\_ data final: \_\_\_\_\_

**INTERPRETACIÓ**

Paviment

**MATERIALS REPRESENTATIUS**

\_\_\_\_\_

**REFERENCIA MATERIALS**

Fulls d'inventari núm.: \_\_\_\_\_

**ELEMENTS I CRITERIS DE DATACIÓ**

\_\_\_\_\_

**CRONOLOGIA**

Mitjans del segle XVII

**OBSERVACIONS**

\_\_\_\_\_

**ARXIU**

**Plantes:**

num.: \_\_\_\_\_  
\_\_\_\_\_

**Seccions-alçats**

num.: \_\_\_\_\_  
\_\_\_\_\_

**Fotografia**

diapo: \_\_\_\_\_  
B/N: \_\_\_\_\_  
Color: \_\_\_\_\_



**FITXA D'UNITATS ESTRATIGRAFQUES**

<b>PUNT D'INTERVENCIÓ ARQUEOLÒGICA</b> Codi: 018/11 Intervenció: Boqueria 30-32		<b>U.E.:</b> 114 <input checked="" type="checkbox"/> <input type="checkbox"/> <input type="checkbox"/> <input type="checkbox"/> <input type="checkbox"/> <input type="checkbox"/>
<b>UBICACIÓ:</b> Sector:                      Zona: Cala:                        Àmbit:		<b>COTES:</b> mínima: 6.52 màxima: 6.76
<b>Definició:</b> Fossa	<b>Consistència:</b> <input type="text"/>	<b>Críteris de diferenciació:</b> <input type="text"/>
<b>Superfície:</b> <input type="text"/>	<b>Color:</b> <input type="text"/>	<b>Fiabilidad estratigràfica:</b> <input type="text"/>
<b>COMPONENTS</b> Geològics: <input type="text"/> Orgànics: <input type="text"/> Artificials: <input type="text"/>	<b>SEQÜÈNCIA FÍSICA</b> Igual a: <input type="text"/> En contacte amb: <input type="text"/> Se li adossa: <input type="text"/> S'adossa a: <input type="text"/> Cobert per: <input type="text"/> Cobreix: <input type="text"/> Tallat per: 131 Talla: 113,125 Reomplert per: 115 Reomple: <input type="text"/>	
<b>DESCRIPCIÓ</b> Fossa indeterminada	<b>ESTAT DE CONSERVACIÓ</b> <input type="text"/>	
Data Actuació: <input type="text"/>	Fitxa revisada per: <input type="text"/>	
Responsable: <input type="text"/>	<b>Compr. de documentació</b> <input type="checkbox"/> Foto <input type="checkbox"/> Fitxa <input type="checkbox"/> Dibuix	

<b>PROCÉS D'EXCAVACIÓ</b> data ini d: <input type="text"/> data final: <input type="text"/>		
<b>INTERPRETACIÓ</b> Fossa indeterminada		
<b>MATERIALS REPRESENTATIUS</b> <input type="text"/>	<b>REFERENCIA MATERIALS</b> Fulls d'inventari núm.: <input type="text"/>	
<b>ELEMENTS I CRITERIS DE DATACIÓ</b> <input type="text"/>	<b>CRONOLOGIA</b> <input type="text"/>	
<b>OBSERVACIONS</b> <input type="text"/>		
<b>ARXIU</b>		
<b>Plantes:</b> num.: <input type="text"/> <input type="text"/>	<b>Seccions-alçats</b> num.: <input type="text"/> <input type="text"/>	<b>Fotografia</b> diapo: <input type="text"/> B/N: <input type="text"/> Color: <input type="text"/>

**FITXA D'UNITATS ESTRATIGRAFÍQUES**

**PUNT D'INTERVENCIÓ ARQUEOLÒGICA**

Codi: 018/11  
Intervenció: Boqueria 30-32

**U.E.:**

115

**UBICACIÓ:**

Sector: \_\_\_\_\_ Zona: \_\_\_\_\_  
Cala: \_\_\_\_\_ Àmbit: \_\_\_\_\_

**COTES:**

mínima: 6.52  
màxima: 6.76

**Definició:** Rebliment  
**Consistència:** \_\_\_\_\_  
**Críteris de diferenciació:** \_\_\_\_\_  
**Superfície:** \_\_\_\_\_  
**Color:** \_\_\_\_\_  
**Fiabilitat estratigràfica:** \_\_\_\_\_

**COMPONENTS**

**Geològics:**  
\_\_\_\_\_  
**Orgànics:**  
\_\_\_\_\_  
**Artificials:**  
Runa

**SEQÜÈNCIA FÍSICA**

Igual a: \_\_\_\_\_  
En contacte amb: \_\_\_\_\_  
Se li adossa: \_\_\_\_\_  
S'adossa a: \_\_\_\_\_  
Cobert per: 110  
Cobreix: \_\_\_\_\_  
Tallat per: 131  
Talla: \_\_\_\_\_  
Reomple per: \_\_\_\_\_  
Reomple: 114

**DESCRIPCIÓ**

Nivell de sorres de color marró, poc compacte, amb restes de runa

**ESTAT DE CONSERVACIÓ**

\_\_\_\_\_

Data Actuació: \_\_\_\_\_ Fitxa revisada per: \_\_\_\_\_

Responsable: \_\_\_\_\_

**Compr. de documentació**

Foto  Fitxa  Dibuix

**PROCÉS D'EXCAVACIÓ**

data ini d: \_\_\_\_\_ data final: \_\_\_\_\_

**INTERPRETACIÓ**

Amortització de la fossa UE 114

**MATERIALS REPRESENTATIUS**

Sense materials arqueològics

**REFERENCIA MATERIALS**

Fulls d'inventari núm.: \_\_\_\_\_

**ELEMENTS I CRITERIS DE DATACIÓ**

\_\_\_\_\_

**CRONOLOGIA**

s. XVIII-XIX

**OBSERVACIONS**

\_\_\_\_\_

**ARXIU**

**Plantes:**

num.: \_\_\_\_\_  
\_\_\_\_\_

**Seccions-alçats**

num.: \_\_\_\_\_  
\_\_\_\_\_

**Fotografia**

diapo: \_\_\_\_\_  
B/N: \_\_\_\_\_  
Color: \_\_\_\_\_

**FITXA D'UNITATS ESTRATIGRAFQUES**

**PUNT D'INTERVENCIÓ ARQUEOLÒGICA**

Codi: 018/11  
Intervenció: Boqueria 30-32

**U.E:**

116

**UBICACIÓ:**

Sector: \_\_\_\_\_ Zona: \_\_\_\_\_  
Cala: \_\_\_\_\_ Àmbit: \_\_\_\_\_

**COTES:**

mínima: 5.92  
màxima: 6.78

**Definició: Consistència: Criteris de diferenciació:**

Mur \_\_\_\_\_

**Superfície: Color: Fiabilidad estratigràfica:**

\_\_\_\_\_

**COMPONENTS**

**Geològics:**

\_\_\_\_\_

**Orgànics:**

\_\_\_\_\_

**Artificials:**

\_\_\_\_\_

**SEQÜÈNCIA FÍSICA**

Igual a: \_\_\_\_\_

En contacte amb: \_\_\_\_\_

Se li adossa: 117,119,

S'adossa a: 112

Cobert per: \_\_\_\_\_

Cobreix: \_\_\_\_\_

Tallat per: \_\_\_\_\_

Talla: \_\_\_\_\_

Reomplert per: \_\_\_\_\_

Reomple: 118

**DESCRIPCIÓ**

Estructura de tobo de 16x31x0,03 m unit amb morter pobre

**ESTAT DE CONSERVACIÓ**

\_\_\_\_\_

Data Actuació: \_\_\_\_\_ Fitxa revisada per: \_\_\_\_\_

Responsable: \_\_\_\_\_

**Compr. de documentació**

Foto  Fitxa  Dibuix

**PROCÉS D'EXCAVACIÓ**

data ini d: \_\_\_\_\_ data final: \_\_\_\_\_

**INTERPRETACIÓ**

Mur de difícil interpretació ja que no es pot observar en tota la seva dimensió, per les seves característiques podria pertànyer a un pou o un dipòsit.

**MATERIALS REPRESENTATIUS**

\_\_\_\_\_

**REFERENCIA MATERIALS**

Fulls d'inventari núm.: \_\_\_\_\_

**ELEMENTS I CRITERIS DE DATACIÓ**

\_\_\_\_\_

**CRONOLOGIA**

segona meitat s. XVII

**OBSERVACIONS**

\_\_\_\_\_

**ARXIU**

**Plantes:**

num.: \_\_\_\_\_  
\_\_\_\_\_

**Seccions-alçats**

num.: \_\_\_\_\_  
\_\_\_\_\_

**Fotografia**

diapo: \_\_\_\_\_  
B/N: \_\_\_\_\_  
Color: \_\_\_\_\_

**FITXA D'UNITATS ESTRATIGRAFÍQUES**

<b>PUNT D'INTERVENCIÓ ARQUEOLÒGICA</b> Codi: 018/11 Intervenció: Boqueria 30-32		<b>U.E.:</b> 117 <input type="checkbox"/> <input type="checkbox"/> <input checked="" type="checkbox"/> <input type="checkbox"/>
<b>UBICACIÓ:</b> Sector:                      Zona: Cala:                        Àmbit:		<b>COTES:</b> mínima: 5.91 màxima: 6.77
<b>Definició:</b> Rebliment	<b>Consistència:</b> [ ]	<b>Críteris de diferenciació:</b> [ ]
<b>Superfície:</b> [ ]	<b>Color:</b> Marró-ataronjat	<b>Fiabilitat estratigràfica:</b> [ ]
<b>COMPONENTS</b> <b>Geològics:</b> [ ] <b>Orgànics:</b> [ ] <b>Artificials:</b> Runa	<b>SEQÜÈNCIA FÍSICA</b> Igual a: [ ] En contacte amb: [ ] Se li adossa: [ ] S'adossa a: 112,116 Cobert per: 109 Cobreix: 128 Tallat per: [ ] Talla: [ ] Reomplert per: [ ] Reomple: [ ]	
<b>DESCRIPCIÓ</b> Rebliment de runa, de color marró-ataronjat	<b>ESTAT DE CONSERVACIÓ</b> [ ]	
Data Actuació: [ ]      Fitxa revisada per: [ ]	<b>Compr. de documentació</b> <input type="checkbox"/> Foto <input type="checkbox"/> Fitxa <input type="checkbox"/> Dibuix	

<b>PROCÉS D'EXCAVACIÓ</b> data ini d: [ ]      data final: [ ]		
<b>INTERPRETACIÓ</b> Rebliment que amortitza les estructures medievals anteriors.		
<b>MATERIALS REPRESENTATIUS</b> [ ]	<b>REFERENCIA MATERIALS</b> Fulls d'inventari núm.: [ ]	
<b>ELEMENTS I CRITERIS DE DATACIÓ</b> [ ]	<b>CRONOLOGIA</b> Primer terç del segle XVIII	
<b>OBSERVACIONS</b> [ ]		
<b>Plantes:</b> num.: [ ] [ ]	<b>Seccions-alçats</b> num.: [ ] [ ]	<b>Fotografia</b> diapo: [ ] B/N: [ ] Color: [ ]

**FITXA D'UNITATS ESTRATIGRAFQUES**

**PUNT D'INTERVENCIÓ ARQUEOLÒGICA**

Codi: 018/11  
Intervenció: Boqueria 30-32

**U.E.:**

118

**UBICACIÓ:**

Sector: \_\_\_\_\_ Zona: \_\_\_\_\_  
Cala: \_\_\_\_\_ Àmbit: \_\_\_\_\_

**COTES:**

mínima: 5.92  
màxima: 6.75

**Definició:** Rasa **Consistència:** \_\_\_\_\_ **Críteris de diferenciació:** \_\_\_\_\_

**Superfície:** \_\_\_\_\_ **Color:** \_\_\_\_\_ **Fiabilidad estratigráfica:** \_\_\_\_\_

**COMPONENTS**

**Geològics:**  
\_\_\_\_\_  
**Orgànics:**  
\_\_\_\_\_  
**Artificials:**  
\_\_\_\_\_

**SEQÜÈNCIA FÍSICA**

Igual a: \_\_\_\_\_  
En contacte amb: \_\_\_\_\_  
Se li adossa: \_\_\_\_\_  
S'adossa a: \_\_\_\_\_  
Cobert per: \_\_\_\_\_  
Cobreix: \_\_\_\_\_  
Tallat per: \_\_\_\_\_  
Talla: \_\_\_\_\_  
Reomplert per: 116,119  
Reomple: \_\_\_\_\_

**DESCRIPCIÓ**

\_\_\_\_\_  
\_\_\_\_\_  
\_\_\_\_\_

**ESTAT DE CONSERVACIÓ**

\_\_\_\_\_  
\_\_\_\_\_  
\_\_\_\_\_

Data Actuació: \_\_\_\_\_ Fitxa revisada per: \_\_\_\_\_

Responsable: \_\_\_\_\_

**Compr. de documentació**

Foto  Fitxa  Dibuix

**PROCÉS D'EXCAVACIÓ**

data ini d: \_\_\_\_\_ data final: \_\_\_\_\_

**INTERPRETACIÓ**

Rasa del mur UE 116

**MATERIALS REPRESENTATIUS**

\_\_\_\_\_  
\_\_\_\_\_  
\_\_\_\_\_

**REFERENCIA MATERIALS**

Fulls d'inventari núm.: \_\_\_\_\_

**ELEMENTS I CRITERIS DE DATACIÓ**

\_\_\_\_\_  
\_\_\_\_\_  
\_\_\_\_\_

**CRONOLOGIA**

segona meitat s. XVII

**OBSERVACIONS**

\_\_\_\_\_  
\_\_\_\_\_  
\_\_\_\_\_

**ARXIU**

**Plantes:**

num.: \_\_\_\_\_  
\_\_\_\_\_  
\_\_\_\_\_

**Seccions-alçats**

num.: \_\_\_\_\_  
\_\_\_\_\_  
\_\_\_\_\_

**Fotografia**

diapo: \_\_\_\_\_  
B/N: \_\_\_\_\_  
Color: \_\_\_\_\_

**FITXA D'UNITATS ESTRATIGRAFÍQUES**

**PUNT D'INTERVENCIÓ ARQUEOLÒGICA**

Codi: 018/11  
Intervenció: Boqueria 30-32

**U.E.:**

119

**UBICACIÓ:**

Sector: \_\_\_\_\_ Zona: \_\_\_\_\_  
Cala: \_\_\_\_\_ Àmbit: \_\_\_\_\_

**COTES:**

mínima: 5.92  
màxima: 6.75

<b>Definició:</b> Rebliment	<b>Consistència:</b> _____	<b>Críteris de diferenciació:</b> _____
<b>Superfície:</b> _____	<b>Color:</b> _____	<b>Fiabilitat estratigràfica:</b> _____

**COMPONENTS**

**Geològics:**  
\_\_\_\_\_  
**Orgànics:**  
\_\_\_\_\_  
**Artificials:**  
\_\_\_\_\_

**SEQÜÈNCIA FÍSICA**

Igual a: \_\_\_\_\_  
En contacte amb: \_\_\_\_\_  
Se li adossa: \_\_\_\_\_  
S'adossa a: 116  
Cobert per: \_\_\_\_\_  
Cobreix: \_\_\_\_\_  
Tallat per: \_\_\_\_\_  
Talla: \_\_\_\_\_  
Reomplert per: \_\_\_\_\_  
Reomple: 118

**DESCRIPCIÓ**

Nivell de sorres i runa poc compacte

**ESTAT DE CONSERVACIÓ**

\_\_\_\_\_

Data Actuació: \_\_\_\_\_ Fitxa revisada per: \_\_\_\_\_  
Responsable: \_\_\_\_\_  
**Compr. de documentació**  
 Foto  Fitxa  Dibuix

**PROCÉS D'EXCAVACIÓ**

data inici: \_\_\_\_\_ data final: \_\_\_\_\_

**INTERPRETACIÓ**

Rebliment de la rasa Ue 118

**MATERIALS REPRESENTATIUS**

\_\_\_\_\_

**REFERENCIA MATERIALS**

Fulls d'inventari núm.: \_\_\_\_\_

**ELEMENTS I CRITERIS DE DATACIÓ**

\_\_\_\_\_

**CRONOLOGIA**

segona meitat s. XVII

**OBSERVACIONS**

\_\_\_\_\_

**ARXIU**

**Plantes:**

num.: \_\_\_\_\_  
\_\_\_\_\_

**Seccions-alçats**

num.: \_\_\_\_\_  
\_\_\_\_\_

**Fotografia**

diapo: \_\_\_\_\_  
B/N: \_\_\_\_\_  
Color: \_\_\_\_\_

**FITXA D'UNITATS ESTRATIGRAFQUES**

**PUNT D'INTERVENCIÓ ARQUEOLÒGICA**

Codi: 018/11  
Intervenció: Boqueria 30-32

**U.E.:**

120

**UBICACIÓ:**

Sector: \_\_\_\_\_ Zona: \_\_\_\_\_  
Cala: \_\_\_\_\_ Àmbit: \_\_\_\_\_

**COTES:**

mínima: 6.75  
màxima: 6.79

**Definició:** Paviment  
**Consistència:** \_\_\_\_\_  
**Superfície:** \_\_\_\_\_  
**Color:** \_\_\_\_\_  
**Críteris de diferenciació:** \_\_\_\_\_  
**Fiabilidad estratigràfica:** \_\_\_\_\_

**COMPONENTS**

**Geològics:**  
\_\_\_\_\_  
**Orgànics:**  
\_\_\_\_\_  
**Artificials:**  
\_\_\_\_\_

**SEQÜÈNCIA FÍSICA**

Igual a: \_\_\_\_\_  
En contacte amb: \_\_\_\_\_  
Se li adossa: \_\_\_\_\_  
S'adossa a: 112,116  
Cobert per: 110  
Cobreix: 121  
Tallat per: \_\_\_\_\_  
Talla: \_\_\_\_\_  
Reomplert per: \_\_\_\_\_  
Reomple: \_\_\_\_\_

**DESCRIPCIÓ**

Paviment d'argiles i fragments de totxo

**ESTAT DE CONSERVACIÓ**

\_\_\_\_\_

Data Actuació: \_\_\_\_\_ Fitxa revisada per: \_\_\_\_\_

Responsable: \_\_\_\_\_

**Compr. de documentació**

Foto  Fitxa  Dibuix

**PROCÉS D'EXCAVACIÓ**

data ini d: \_\_\_\_\_ data final: \_\_\_\_\_

**INTERPRETACIÓ**

Paviment

**MATERIALS REPRESENTATIUS**

\_\_\_\_\_

**REFERENCIA MATERIALS**

Fulls d'inventari núm.: \_\_\_\_\_

**ELEMENTS I CRITERIS DE DATACIÓ**

\_\_\_\_\_

**CRONOLOGIA**

Mitjans del segle XVII

**OBSERVACIONS**

\_\_\_\_\_

**ARXIU**

**Plantes:**  
num.: \_\_\_\_\_  
\_\_\_\_\_

**Seccions-alçats**  
num.: \_\_\_\_\_  
\_\_\_\_\_

**Fotografia**  
diapo: \_\_\_\_\_  
B/N: \_\_\_\_\_  
Color: \_\_\_\_\_

**FITXA D'UNITATS ESTRATIGRAFÍQUES**

**PUNT D'INTERVENCIÓ ARQUEOLÒGICA**

Codi: 018/11  
Intervenció: Boqueria 30-32

**U.E.:**

121

**UBICACIÓ:**

Sector: \_\_\_\_\_ Zona: \_\_\_\_\_  
Cala: \_\_\_\_\_ Àmbit: \_\_\_\_\_

**COTES:**

mínima: 6.52  
màxima: 6.75

Definició: \_\_\_\_\_ Consistència: \_\_\_\_\_ Criteris de diferenciació: \_\_\_\_\_  
Superfície: \_\_\_\_\_ Color: \_\_\_\_\_ Fiabilitat estratigràfica: \_\_\_\_\_

**COMPONENTS**

Geològics: \_\_\_\_\_  
Orgànics: \_\_\_\_\_  
Artificials: \_\_\_\_\_

**SEQÜÈNCIA FÍSICA**

Igual a: \_\_\_\_\_  
En contacte amb: \_\_\_\_\_  
Se li adossa: \_\_\_\_\_  
S'adossa a: 112  
Cobert per: 120  
Cobreix: 122  
Tallat per: 118  
Talla: \_\_\_\_\_  
Reomple per: \_\_\_\_\_  
Reomple: \_\_\_\_\_

**DESCRIPCIÓ**

Nivell d'argiles decolor vermell

**ESTAT DE CONSERVACIÓ**

\_\_\_\_\_

Data Actuació: \_\_\_\_\_ Fitxa revisada per: \_\_\_\_\_

Responsable: \_\_\_\_\_

**Compr. de documentació**

Foto  Fitxa  Dibuix

**PROCÉS D'EXCAVACIÓ**

data ini d: \_\_\_\_\_ data final: \_\_\_\_\_

**INTERPRETACIÓ**

Possible preparació del paviment UE 120

**MATERIALS REPRESENTATIUS**

\_\_\_\_\_

**REFERENCIA MATERIALS**

Fulls d'inventari núm.: \_\_\_\_\_

**ELEMENTS I CRITERIS DE DATACIÓ**

\_\_\_\_\_

**CRONOLOGIA**

Primer quart-mitjans s. XVII

**OBSERVACIONS**

\_\_\_\_\_

**ARXIU**

**Plantes:**  
num.: \_\_\_\_\_  
\_\_\_\_\_

**Seccions-alçats**  
num.: \_\_\_\_\_  
\_\_\_\_\_

**Fotografia**  
diapo: \_\_\_\_\_  
B/N: \_\_\_\_\_  
Color: \_\_\_\_\_



**FITXA D'UNITATS ESTRATIGRAFQUES**

**PUNT D'INTERVENCIÓ ARQUEOLÒGICA**

Codi: 018/11  
Intervenció: Boqueria 30-32

**U.E.:**

122

**UBICACIÓ:**

Sector: \_\_\_\_\_ Zona: \_\_\_\_\_  
Cala: \_\_\_\_\_ Àmbit: \_\_\_\_\_

**COTES:**

mínima: 6.10  
màxima: 6.52

Definició: \_\_\_\_\_ Consistència: \_\_\_\_\_ Criteris de diferenciació: \_\_\_\_\_  
Superfície: \_\_\_\_\_ Color: \_\_\_\_\_ Fiabilitat estratigràfica: \_\_\_\_\_

**COMPONENTS**

Geològics: \_\_\_\_\_  
Orgànics: \_\_\_\_\_  
Artificials: \_\_\_\_\_

**SEQÜÈNCIA FÍSICA**

Igual a: \_\_\_\_\_  
En contacte amb: \_\_\_\_\_  
Se li adossa: \_\_\_\_\_  
S'adossa a: 112  
Cobert per: 121  
Cobreix: 123  
Tallat per: 118  
Talla: \_\_\_\_\_  
Reomplert per: \_\_\_\_\_  
Reomple: \_\_\_\_\_

**DESCRIPCIÓ**

Nivell de sorres i argiles, amb calç, poc compacte

**ESTAT DE CONSERVACIÓ**

\_\_\_\_\_

Data Actuació: \_\_\_\_\_ Fitxa revisada per: \_\_\_\_\_

Responsable: \_\_\_\_\_

**Compr. de documentació**

Foto  Fitxa  Dibuix

**PROCÉS D'EXCAVACIÓ**

data ini d: \_\_\_\_\_ data final: \_\_\_\_\_

**INTERPRETACIÓ**

\_\_\_\_\_

**MATERIALS REPRESENTATIUS**

\_\_\_\_\_

**REFERENCIA MATERIALS**

Fulls d'inventari núm.: \_\_\_\_\_

**ELEMENTS I CRITERIS DE DATACIÓ**

\_\_\_\_\_

**CRONOLOGIA**

Primer quart-mil·lans s. XVII

**OBSERVACIONS**

\_\_\_\_\_

**ARXIU**

**Plantes:**

num.: \_\_\_\_\_  
\_\_\_\_\_

**Seccions-alçats**

num.: \_\_\_\_\_  
\_\_\_\_\_

**Fotografia**

diapo: \_\_\_\_\_  
B/N: \_\_\_\_\_  
Color: \_\_\_\_\_

**FITXA D'UNITATS ESTRATIGRAFÍQUES**

**PUNT D'INTERVENCIÓ ARQUEOLÒGICA**

Codi: 018/11  
Intervenció: Boqueria 30-32

**U.E.:**

123

**UBICACIÓ:**

Sector:                      Zona:                        
Cala:                          Àmbit:                     

**COTES:**

mínima: 6.92  
màxima: 6.10

Definició:                      Consistència:                      Criteris de diferenciació:                        
Superfície:                      Color:                      Fiabilidad estratigràfica:                     

**COMPONENTS**

Geològics:                        
Orgànics:                        
Artificials:                     

**SEQÜÈNCIA FÍSICA**

Igual a:                        
En contacte amb:                        
Se li adossa:                        
S'adossa a: 112                        
Cobert per: 122                        
Cobreix:                        
Tallat per: 118                        
Talla:                        
Reomple per:                        
Reomple:                     

**DESCRIPCIÓ**

Nivell de runa, molt sueltó, amb inclinació de baixada cap al N que indica un abocament ràpid.

**ESTAT DE CONSERVACIÓ**

Data Actuació:                      Fitxa revisada per:                     

Responsable:                     

**Compr. de documentació**

Foto                       Fitxa                       Dibuix

**PROCÉS D'EXCAVACIÓ**

data ini d:                      data final:                     

**INTERPRETACIÓ**

**MATERIALS REPRESENTATIUS**

**REFERENCIA MATERIALS**

Fulls d'inventari núm.:                     

**ELEMENTS I CRITERIS DE DATACIÓ**

**CRONOLOGIA**

Primer quart-mil·lans s. XVII

**OBSERVACIONS**

**ARXIU**

**Plantes:**  
num.:                     

**Seccions-alçats**  
num.:                     

**Fotografia**  
diapo:                        
B/N:                        
Color:

**FITXA D'UNITATS ESTRATIGRÀFIQUES**

**PUNT D'INTERVENCIÓ ARQUEOLÒGICA**

Codi: 018/11  
Intervenció: Boqueria 30-32

**U.E.:**

124

**UBICACIÓ:**

Sector: \_\_\_\_\_ Zona: \_\_\_\_\_  
Cala: \_\_\_\_\_ Àmbit: \_\_\_\_\_

**COTES:**

mínima: \_\_\_\_\_  
màxima: \_\_\_\_\_

**Definició:** Estructura  
**Consistència:** \_\_\_\_\_  
**Críteris de diferenciació:** \_\_\_\_\_  
**Superfície:** \_\_\_\_\_  
**Color:** \_\_\_\_\_  
**Fiabilitat estratigràfica:** \_\_\_\_\_

**COMPONENTS**

**Geològics:**  
\_\_\_\_\_  
**Orgànics:**  
\_\_\_\_\_  
**Artificials:**  
\_\_\_\_\_

**SEQÜÈNCIA FÍSICA**

Igual a: \_\_\_\_\_  
En contacte amb: \_\_\_\_\_  
Se li adossa: 125  
S'adossa a: \_\_\_\_\_  
Cobert per: \_\_\_\_\_  
Cobreix: \_\_\_\_\_  
Tallat per: \_\_\_\_\_  
Talla: \_\_\_\_\_  
Reomplert per: \_\_\_\_\_  
Reomple: \_\_\_\_\_

**DESCRIPCIÓ**

Mur de tobo de 14,5x30x0,3 m posat de cantell, només conserva una filada

**ESTAT DE CONSERVACIÓ**

\_\_\_\_\_

Data Actuació: \_\_\_\_\_ Fitxa revisada per: \_\_\_\_\_

Responsable: \_\_\_\_\_

**Compr. de documentació**

Foto  Fitxa  Dibuix

**PROCÉS D'EXCAVACIÓ**

data ini d: \_\_\_\_\_ data final: \_\_\_\_\_

**INTERPRETACIÓ**

Podria tractar-se d'un graó

**MATERIALS REPRESENTATIUS**

\_\_\_\_\_

**REFERENCIA MATERIALS**

Fulls d'inventari núm.: \_\_\_\_\_

**ELEMENTS I CRITERIS DE DATACIÓ**

\_\_\_\_\_

**CRONOLOGIA**

Mitjans segle XVII-XVIII

**OBSERVACIONS**

\_\_\_\_\_

**ARXIU**

**Plantes:**

num.: \_\_\_\_\_  
\_\_\_\_\_

**Seccions-alçats**

num.: \_\_\_\_\_  
\_\_\_\_\_

**Fotografia**

diapo: \_\_\_\_\_  
B/N: \_\_\_\_\_  
Color: \_\_\_\_\_

**FITXA D'UNITATS ESTRATIGRÀFIQUES**

**PUNT D'INTERVENCIÓ ARQUEOLÒGICA**

Codi: 018/11  
Intervenció: Boqueria 30-32

**U.E.:**

125

**UBICACIÓ:**

Sector: \_\_\_\_\_ Zona: \_\_\_\_\_  
Cala: \_\_\_\_\_ Àmbit: \_\_\_\_\_

**COTES:**

mínima: 6.36  
màxima: 6.75

**Definició:** Rebliment  
**Consistència:** \_\_\_\_\_  
**Críteris de diferenciació:** \_\_\_\_\_  
**Superfície:** \_\_\_\_\_  
**Color:** \_\_\_\_\_  
**Fiabilidad estratigràfica:** \_\_\_\_\_

**COMPONENTS**

**Geològics:**  
\_\_\_\_\_  
**Orgànics:**  
\_\_\_\_\_  
**Artificials:**  
\_\_\_\_\_

**SEQÜÈNCIA FÍSICA**

Igual a: \_\_\_\_\_  
En contacte amb: \_\_\_\_\_  
Se li adossa: \_\_\_\_\_  
S'adossa a: 124,112  
Cobert per: \_\_\_\_\_  
Cobreix: 126  
Tallat per: 114  
Talla: \_\_\_\_\_  
Reomplert per: \_\_\_\_\_  
Reomple: \_\_\_\_\_

**DESCRIPCIÓ**

Rebliment de runa, morter, ceràmica

**ESTAT DE CONSERVACIÓ**

\_\_\_\_\_

Data Actuació: \_\_\_\_\_ Fitxa revisada per: \_\_\_\_\_

Responsable: \_\_\_\_\_

**Compr. de documentació**

Foto  Fitxa  Dibuix

**PROCÉS D'EXCAVACIÓ**

data ini d: \_\_\_\_\_ data final: \_\_\_\_\_

**INTERPRETACIÓ**

\_\_\_\_\_

**MATERIALS REPRESENTATIUS**

\_\_\_\_\_

**REFERENCIA MATERIALS**

Fulls d'inventari núm.: \_\_\_\_\_

**ELEMENTS I CRITERIS DE DATACIÓ**

\_\_\_\_\_

**CRONOLOGIA**

s. XVI

**OBSERVACIONS**

\_\_\_\_\_

**ARXIU**

**Plantes:**  
num.: \_\_\_\_\_  
\_\_\_\_\_

**Seccions-alçats**  
num.: \_\_\_\_\_  
\_\_\_\_\_

**Fotografia**  
diapo: \_\_\_\_\_  
B/N: \_\_\_\_\_  
Color: \_\_\_\_\_

**FITXA D'UNITATS ESTRATIGRAFÍQUES**

**PUNT D'INTERVENCIÓ ARQUEOLÒGICA**

Codi: 018/11  
Intervenció: Boqueria 30-32

**U.E.:**

126

**UBICACIÓ:**

Sector: \_\_\_\_\_ Zona: \_\_\_\_\_  
Cala: \_\_\_\_\_ Àmbit: \_\_\_\_\_

**COTES:**

mínima: 6.10  
màxima: 6.36

Definició: \_\_\_\_\_ Consistència: \_\_\_\_\_ Criteris de diferenciació: \_\_\_\_\_  
Superfície: \_\_\_\_\_ Color: \_\_\_\_\_ Fiabilidad estratigràfica: \_\_\_\_\_

**COMPONENTS**

Geològics: \_\_\_\_\_  
Orgànics: \_\_\_\_\_  
Artificials: \_\_\_\_\_

**SEQÜÈNCIA FÍSICA**

Igual a: \_\_\_\_\_  
En contacte amb: \_\_\_\_\_  
Se li adossa: \_\_\_\_\_  
S'adossa a: 112  
Cobert per: 125  
Cobreix: 127  
Tallat per: \_\_\_\_\_  
Talla: \_\_\_\_\_  
Reomplert per: \_\_\_\_\_  
Reomple: \_\_\_\_\_

**DESCRIPCIÓ**

Rebliment d'argiles, compacte, de color gris amb restes de calç, fa baixada cap a l'E

**ESTAT DE CONSERVACIÓ**

\_\_\_\_\_

Data Actuació: \_\_\_\_\_ Fitxa revisada per: \_\_\_\_\_

Responsable: \_\_\_\_\_

**Compr. de documentació**

Foto  Fitxa  Dibuix

**PROCÉS D'EXCAVACIÓ**

data ini d: \_\_\_\_\_ data final: \_\_\_\_\_

**INTERPRETACIÓ**

\_\_\_\_\_

**MATERIALS REPRESENTATIUS**

\_\_\_\_\_

**REFERENCIA MATERIALS**

Fulls d'inventari núm.: \_\_\_\_\_

**ELEMENTS I CRITERIS DE DATACIÓ**

\_\_\_\_\_

**CRONOLOGIA**

s. XVI

**OBSERVACIONS**

\_\_\_\_\_

**ARXIU**

**Plantes:**  
num.: \_\_\_\_\_  
\_\_\_\_\_

**Seccions-alçats**  
num.: \_\_\_\_\_  
\_\_\_\_\_

**Fotografia**  
diapo: \_\_\_\_\_  
B/N: \_\_\_\_\_  
Color: \_\_\_\_\_

**FITXA D'UNITATS ESTRATIGRAFQUES**

**PUNT D'INTERVENCIÓ ARQUEOLÒGICA**

Codi: 018/11  
Intervenció: Boqueria 30-32

**U.E:**

127

**UBICACIÓ:**

Sector: \_\_\_\_\_ Zona: \_\_\_\_\_  
Cala: \_\_\_\_\_ Àmbit: \_\_\_\_\_

**COTES:**

mínima: 5.92  
màxima: 6.1

Definició: \_\_\_\_\_ Consistència: \_\_\_\_\_ Criteris de diferenciació: \_\_\_\_\_  
Superfície: \_\_\_\_\_ Color: \_\_\_\_\_ Fiabilidad estratigràfica: \_\_\_\_\_

**COMPONENTS**

Geològics: \_\_\_\_\_  
Orgànics: \_\_\_\_\_  
Artificials: \_\_\_\_\_

**SEQÜÈNCIA FÍSICA**

Igual a: \_\_\_\_\_  
En contacte amb: \_\_\_\_\_  
Se li adossa: \_\_\_\_\_  
S'adossa a: 112  
Cobert per: 126  
Cobreix: \_\_\_\_\_  
Tallat per: \_\_\_\_\_  
Talla: \_\_\_\_\_  
Reomplert per: \_\_\_\_\_  
Reomple: \_\_\_\_\_

**DESCRIPCIÓ**

Nivell de cendres i restes de terra cremada

**ESTAT DE CONSERVACIÓ**

\_\_\_\_\_

Data Actuació: \_\_\_\_\_ Fitxa revisada per: \_\_\_\_\_

Responsable: \_\_\_\_\_

**Compr. de documentació**

Foto  Fitxa  Dibuix

**PROCÉS D'EXCAVACIÓ**

data ini d: \_\_\_\_\_ data final: \_\_\_\_\_

**INTERPRETACIÓ**

\_\_\_\_\_

**MATERIALS REPRESENTATIUS**

\_\_\_\_\_

**REFERENCIA MATERIALS**

Fulls d'inventari núm.: \_\_\_\_\_

**ELEMENTS I CRITERIS DE DATACIÓ**

\_\_\_\_\_

**CRONOLOGIA**

s. XVI

**OBSERVACIONS**

\_\_\_\_\_

**ARXIU**

**Plantes:**  
num.: \_\_\_\_\_  
\_\_\_\_\_

**Seccions-alçats**  
num.: \_\_\_\_\_  
\_\_\_\_\_

**Fotografia**  
diapo: \_\_\_\_\_  
B/N: \_\_\_\_\_  
Color: \_\_\_\_\_

**FITXA D'UNITATS ESTRATIGRAFÍQUES**

**PUNT D'INTERVENCIÓ ARQUEOLÒGICA**

Codi: 018/11  
Intervenció: Boqueria 30-32

**U.E:**

128

**UBICACIÓ:**

Sector: \_\_\_\_\_ Zona: \_\_\_\_\_  
Cala: \_\_\_\_\_ Àmbit: \_\_\_\_\_

**COTES:**

mínima: 5.92  
màxima: 5.91

Definició: \_\_\_\_\_ Consistència: \_\_\_\_\_ Criteris de diferenciació: \_\_\_\_\_  
Superfície: \_\_\_\_\_ Color: \_\_\_\_\_ Fiabilitat estratigràfica: \_\_\_\_\_

**COMPONENTS**

Geològics: \_\_\_\_\_  
Orgànics: \_\_\_\_\_  
Artificials: \_\_\_\_\_

**SEQÜÈNCIA FÍSICA**

Igual a: \_\_\_\_\_  
En contacte amb: \_\_\_\_\_  
Se li adossa: \_\_\_\_\_  
S'adossa a: 112, 116  
Cobert per: 117  
Cobreix: \_\_\_\_\_  
Tallat per: \_\_\_\_\_  
Talla: \_\_\_\_\_  
Reomple per: \_\_\_\_\_  
Reomple: \_\_\_\_\_

**DESCRIPCIÓ**

Nivell negre, amb restes de runa

**ESTAT DE CONSERVACIÓ**

\_\_\_\_\_

Data Actuació: \_\_\_\_\_ Fitxa revisada per: \_\_\_\_\_

Responsable: \_\_\_\_\_

**Compr. de documentació**

Foto  Fitxa  Dibuix

**PROCÉS D'EXCAVACIÓ**

data ini d: \_\_\_\_\_ data final: \_\_\_\_\_

**INTERPRETACIÓ**

Amortització

**MATERIALS REPRESENTATIUS**

\_\_\_\_\_

**REFERENCIA MATERIALS**

Fulls d'inventari núm.: \_\_\_\_\_

**ELEMENTS I CRITERIS DE DATACIÓ**

\_\_\_\_\_

**CRONOLOGIA**

Primer terç del segle XVIII

**OBSERVACIONS**

\_\_\_\_\_

**ARXIU**

**Plantes:**  
num.: \_\_\_\_\_  
\_\_\_\_\_

**Seccions-alçats**  
num.: \_\_\_\_\_  
\_\_\_\_\_

**Fotografia**  
diapo: \_\_\_\_\_  
B/N: \_\_\_\_\_  
Color: \_\_\_\_\_

**FITXA D'UNITATS ESTRATIGRAFÍQUES**

**PUNT D'INTERVENCIÓ ARQUEOLÒGICA**

Codi: 018/11  
Intervenció: Boqueria 30-32

**U.E:**

129

**UBICACIÓ:**

Sector: \_\_\_\_\_ Zona: \_\_\_\_\_  
Cala: \_\_\_\_\_ Àmbit: \_\_\_\_\_

**COTES:**

mínima: \_\_\_\_\_  
màxima: \_\_\_\_\_ 7.35

**Definició:** Banqueta  
**Consistència:** \_\_\_\_\_  
**Críteris de diferenciació:** \_\_\_\_\_  
**Superfície:** \_\_\_\_\_  
**Color:** \_\_\_\_\_  
**Fiabilitat estratigràfica:** \_\_\_\_\_

**COMPONENTS**

**Geològics:**  
\_\_\_\_\_  
**Orgànics:**  
\_\_\_\_\_  
**Artificials:**  
\_\_\_\_\_

**SEQÜÈNCIA FÍSICA**

Igual a: \_\_\_\_\_  
En contacte amb: \_\_\_\_\_  
Se li adossa: 106  
S'adossa a: \_\_\_\_\_  
Cobert per: \_\_\_\_\_  
Cobreix: \_\_\_\_\_  
Tallat per: \_\_\_\_\_  
Talla: \_\_\_\_\_  
Reomplert per: \_\_\_\_\_  
Reomple: \_\_\_\_\_

**DESCRIPCIÓ**

Bastida amb pedra sense escairar, toxo reaprofitat i morter de calç blanc

**ESTAT DE CONSERVACIÓ**

bo

Data Actuació: \_\_\_\_\_ Fitxa revisada per: \_\_\_\_\_

Responsable: \_\_\_\_\_

**Compr. de documentació**

Foto  Fitxa  Dibuix

**PROCÉS D'EXCAVACIÓ**

data ini d: \_\_\_\_\_ data final: \_\_\_\_\_

**INTERPRETACIÓ**

Banqueta de fonamentació de l'edifici actual.

**MATERIALS REPRESENTATIUS**

**REFERENCIA MATERIALS**

Fulls d'inventari núm.: \_\_\_\_\_

**ELEMENTS I CRITERIS DE DATACIÓ**

**CRONOLOGIA**

Finals s. XVIII-s. XIX

**OBSERVACIONS**

**ARXIU**

**Plantes:**

num.: \_\_\_\_\_  
\_\_\_\_\_

**Seccions-alçats**

num.: \_\_\_\_\_  
\_\_\_\_\_

**Fotografia**

diapo: \_\_\_\_\_  
B/N: \_\_\_\_\_  
Color: \_\_\_\_\_



**FITXA D'UNITATS ESTRATIGRAFÍQUES**

<b>PUNT D'INTERVENCIÓ ARQUEOLÒGICA</b> Codi: 018/11 Intervenció: Boqueria 30-32		<b>U.E.:</b> 130 <input checked="" type="checkbox"/> <input type="checkbox"/> <input type="checkbox"/> <input type="checkbox"/> <input type="checkbox"/> <input type="checkbox"/>
<b>UBICACIÓ:</b> Sector:                      Zona: Cala:                        Àmbit:		<b>COTES:</b> mínima: 6.88 màxima:                      6.96
<b>Definició:</b> Rasa	<b>Consistència:</b> _____	<b>Críteris de diferenciació:</b> _____
<b>Superfície:</b> _____	<b>Color:</b> _____	<b>Fiabilitat estratigràfica:</b> _____
<b>COMPONENTS</b> Geològics: _____ Orgànics: _____ Artificials: _____	<b>SEQÜÈNCIA FÍSICA</b> Igual a: _____ En contacte amb: _____ Se li adossa: _____ S'adossa a: _____ Cobert per: _____ Cobreix: _____ Tallat per: _____ Talla: 107,108,109 Reomplert per: _____ Reomple: _____	
<b>DESCRIPCIÓ</b> _____ _____ _____	<b>ESTAT DE CONSERVACIÓ</b> _____ _____ _____	
Data Actuació: _____ Responsable: _____	Fitxa revisada per: _____ <b>Compr. de documentació</b> <input type="checkbox"/> Foto <input type="checkbox"/> Fitxa <input type="checkbox"/> Dibuix	

<b>PROCÉS D'EXCAVACIÓ</b> data ini d: _____ data final: _____		
<b>INTERPRETACIÓ</b> Rasa de construcció de la d'ægüera Ue 106		
<b>MATERIALS REPRESENTATIUS</b> _____ _____	<b>REFERENCIA MATERIALS</b> Fulls d'inventari núm.: _____	
<b>ELEMENTS I CRITERIS DE DATACIÓ</b> _____ _____	<b>CRONOLOGIA</b> finals s. XVII-principis s. XIX	
<b>OBSERVACIONS</b> _____ _____ _____		
<b>Plantes:</b> num.: _____ _____	<b>Seccions-alçats</b> num.: _____ _____	<b>Fotografia</b> diapo: _____ B/N: _____ Color: _____

**FITXA D'UNITATS ESTRATIGRAFQUES**

**PUNT D'INTERVENCIÓ ARQUEOLÒGICA**

Codi:   
 Intervenció:

**U.E:**

**UBICACIÓ:**

Sector:  Zona:   
 Cala:  Àmbit:

**COTES:**

mínima:   
 màxima:

<b>Definició:</b> <input type="text" value="Rasa"/>	<b>Consistència:</b> <input type="text"/>	<b>Críteris de diferenciació:</b> <input type="text"/>
<b>Superfície:</b> <input type="text"/>	<b>Color:</b> <input type="text"/>	<b>Fiabilidad estratigràfica:</b> <input type="text"/>

**COMPONENTS**

**Geològics:**

**Orgànics:**

**Artificials:**

**SEQÜÈNCIA FÍSICA**

Igual a:   
 En contacte amb:   
 Se li adossa:   
 S'adossa a:   
 Cobert per:   
 Cobreix:   
 Tallat per:   
 Talla:   
 Reomplert per:   
 Reomple:

**DESCRIPCIÓ**

**ESTAT DE CONSERVACIÓ**

Data Actuació:  Fitxa revisada per:   
 Responsable:  **Compr. de documentació**  
 Foto  Fitxa  Dibuix

**PROCÉS D'EXCAVACIÓ**

data ini d:  data final:

**INTERPRETACIÓ**

Rebaix generalitzat que podria correspondre a l'enderroc de l'edifici medieval

**MATERIALS REPRESENTATIUS**

**REFERENCIA MATERIALS**

Fulls d'inventari núm.:

**ELEMENTS I CRITERIS DE DATACIÓ**

**CRONOLOGIA**

s. XVIII

**OBSERVACIONS**

**ARXIU**

<b>Plantes:</b> num.: <input type="text"/> <input type="text"/>	<b>Seccions-alçats:</b> num.: <input type="text"/> <input type="text"/>	<b>Fotografia:</b> diapo: <input type="text"/> B/N: <input type="text"/> Color: <input type="text"/>
---	---	---

## **ANNEX 2. INVENTARI MATERIALS**

UJ	AREA	SECTOR	ÀMBIT	NÚM	FRAGMENTS	CODI	FORMA	TIPOLOGIA	TÈCNICA	PASTA	DECORACIÓ E	DECORACIÓ I	ACABAT E	ACABAT I	CRONOLOGIA	OBSERVACIONS	RESTAURACIÓ	FOTOGRAFIA	DIBUIX	MAGATZEM
113					2	14003SF		TO	AO											
113					1	14003NA		TO	AO				VI							
113					3	14003VO	PTL	TO	AO				VI	VI						
113					3	14103VO		TO	AO				VI	VI						
113					1	14120VO	PAT	TO	AO				VI	VI	XVII	Es dubtosa la adscripció tipològica, el fragment és molt petit.				
113					1	14103FO	PAT	TO	AO				VI	VI	XVII					
117					1	14003VO	OLL	TO	AO				VI	VI	XIV	Melada				
117					2	14003VO	PTA	TO	AO				VI	VI	XIV	Melada				
117					1	14003VO	OLL	TO	AO				VI	VI	XIV	Melada, vora recta				
117					1	14003VO	OLL	TO	AO				VI	VI	XIV	Melada, vora exvasada				
117					1	14003VO	ESF	TO	AO				VI	VI	XIV	Verda				
117					2	14005VO	OLL	TO	AR											
117					1	14005VO	POA	TO	AR											
117					2	14005VO	SEV	TO	AR											
117					1	14100PS	EOR	TO	AO				VI	VI						
117					1	14100PS	EOR	TO	AO				VI	VI						
117					2	14100VO	PAT	TO	AO				VI	VI						
117					1	14208PS	PAT	TO	AO				VI	VI	1r 1/3 s. XVIII					
117					2	14208SF	ESC	TO	AO				VI	VI						
117					1	14208PS	EOR	TO	AO				VI	VI						
117					1	14213PS	PAT	TO	AO				VI	VI	XVI	Tipus esporàdic, similar a Manises				
117					2	14102VO	SEV	TO	AO				VI	VI	XV					
117					1	14102FO	PAT	TO	AO				VI	VI	XV					
117					1	14101SF	PAT	TO	AO				VI	VI		Pinzell pinta				
112					1	14250FO	ESC	TO	AO				VI	VI		Fragment d'escut amb flor				
112					1	14250FO	ESC	TO	AO				VI	VI	XIII-XIV	Escut				
125					2	14100FO		TO	AO				VI	VI						
125					1	14100SF		TO	AO				VI	VI						
125					3	14002SF		TO	AO											
125					1	14002NA		TO	AO											
125					1	14005FO		TO	AR											
125					2	14003SF		TO	AO				VI	VI		Melada				

125			1	14003	SF		TO	AO		VI	VI		Melada				
125			4	14003	VO	GIB	TO	AO		VI	VI		Melada				
125			2	14003	FO	GIB	TO	AO		VI	VI		Melada				
125			1	14003	SF		TO	AO		VI	VI		Melada				
125			1	40009	SF	MOR											
125			1	50035	VO		TO	AO									
125			1	14100	VO	ESC	TO	AO		VI	VI						
125			1	14002	VO	OLL	TO	AO									
125			3	14003	SF		TO	AO		VI	VI						
125			1	14003	FO		TO	AO		VI	VI		Melada				
125			1	15000	PS	TPT	MA	AO									
127			1	14003	VO	GIB	TO	AO		VI	VI		Melada				
127			1	14003	FO		TO	AO		VI			Melada				
127			3	14003	SF		TO	AO		VI	VI						
127			5	14002	SF		TO	AO									
127			1	14002	FO		TO	AO									
127			1	13312	VO		TO	AO			EN						
127			1	14002	VO	PAT	TO	AO									
127			5	14002	SF		TO	GO									
127			1	14002	VO	OLL	TO	AO									
127			1	14100	VO	PAT	TO	AO		VI	VI						
127			1	14100	VO	ESC	TO	AO		VI	VI						
127			1	30000	SF	VIN	ND										
127			1	20006	MON		FS						Diner de billó				
128			1	14210	VO	PAT	TO	AO		VI	VI		1530	Sanefa de pestanyes i sanefa d'escriptura cúfica			
128			1	14101	PS	PAT	TO	AO		VI	VI	XVI		Pinzell pinta de Barcelona			
128			1	14003	SF		TO	AO		VI	VI						
128			1	14003	FO	GIB	TO	AO		VI	VI		Melada				
128			1	14002	SF		TO	AO									
128			3	20002	SF												
128			1	14250	PS	SLR	TO	AO		VI	VI						
123			1	14305	VO	PAT				VI	VI	1er 1/4-1/2 s XVI	Calligrafico a volute tipus C				
123			1	14208	VO		TO										
123			1	14208	NA		TO										
123			1	13250	SF		TO	AO									

## **ANNEX 3. RESTAURACIÓ**

## IDENTIFICACIÓ DE LA PEÇA

Objecte	Material de substrat	Tècnica	Descripció	Mesures	Dades arqueològiques	
<i>moneda</i>	<i>billó</i>	<i>encuny</i>	<i>Anvers: il·legible</i>	h. <input type="text"/>	<b>Codi Interv.</b>	<b>Denominació intervenció</b>
<b>Tipologia</b>			<i>Revers: creu patada que divideix el camp en quatre. En dos d'ells apareixen un anell i als altres tres punts</i>	amp. <input type="text"/>	<i>018/11</i>	<i>Arc de Santa Eulàlia</i>
<i>croat</i>	<b>Estrat superficial</b>			llarg. <input type="text"/>	<b>Identificació arqueològica</b>	
<b>Cronologia</b>				gruix <input type="text"/>	<i>Ue 127</i>	
				∅ <i>1'7cm</i>		
				<input type="text"/>		

## ESTAT DE CONSERVACIÓ

Anàlisi visual				Anàlisi físico-química	
<i>alteracions físiques</i>		<i>productes de corrosió</i>		<b>Tipus d'anàlisi</b>	
<b>Estat peça</b>	<b>Tipus alteració</b>	<b>Prod. corrosió</b>	<b>Afectació</b>	<input type="text"/>	
<i>peça incompleta</i>	<i>brutícia superficial</i>	<i>clorurs</i>	<i>extesa</i>	<input type="text"/>	
<b>Núm fragments</b>	<i>terra concrec.</i>	<i>òxids</i>	<i>extesa</i>	<b>Resultats</b>	
<input type="text"/>	<i>fragilitat</i>	<input type="text"/>	<input type="text"/>	<input type="text"/>	
	<i>inflaments</i>	<input type="text"/>	<input type="text"/>	<input type="text"/>	
	<input type="text"/>	<input type="text"/>	<input type="text"/>	<input type="text"/>	

## INTERVENCIONS ANTERIORS

Intervencions in situ					Laboratori		OBJECTIUS	
<b>Acció</b>	<b>Producte</b>	<b>%</b>	<b>Disolvent</b>	<b>Sistema aplicació</b>	<input type="text"/>	<input type="checkbox"/>	<i>Neteja</i>	
<input type="text"/>	<input type="text"/>	<input type="text"/>	<input type="text"/>	<input type="text"/>	<input type="text"/>	<input type="checkbox"/>	<i>Estabilització</i>	
<input type="text"/>	<input type="text"/>	<input type="text"/>	<input type="text"/>	<input type="text"/>	<input type="text"/>	<input type="checkbox"/>	<i>Consolidació</i>	
<input type="text"/>	<input type="text"/>	<input type="text"/>	<input type="text"/>	<input type="text"/>	<input type="text"/>	<input type="checkbox"/>	<i>Restauració</i>	
<input type="text"/>	<input type="text"/>	<input type="text"/>	<input type="text"/>	<input type="text"/>	<input type="text"/>	<input type="checkbox"/>	<i>Embalatge</i>	
<input type="text"/>	<input type="text"/>	<input type="text"/>	<input type="text"/>	<input type="text"/>	<input type="text"/>	<input type="text"/>	<input type="text"/>	

Documentació gràfica     Veure observacions

## DOCUMENTACIÓ GRÀFICA

[Més imatges](#)

*imatge inicial*



*imatge final*







## ANNEX 4. FOTOGRAFIES

018_12_001	Façana del carrer Arc de Santa Eulàlia 1.
018_12_002	Situació de la cala al costat est de l'escala (tapada amb taulons).
018_12_003	Cala en el moment d'iniciar les tasques de seguiment arqueològic.
018_12_004	Cala netejada de la runa, on s'aprecia el rebaix efectuat sense control, UE 102, que afecta a les diferents estructures (UE 103, 106, 107, 108).
018_12_005	Vista general de la cala un cop desmuntades les estructures UE 103 i 106. Queden visibles les UEs 108 i 107, 129 i 130.
018_12_006	UE 129 i 130.
018_12_007	Alçat de la banquetta de fonamentació UE 129.
018_12_008	Detall de la banda est de l'estructura UE 108.
018_12_009	UE 107.
018_12_010	UE 109, 110, 111, 112, 114, 115 i 117.
018_12_011	UE 111 i 112.
018_12_012	UE 110, 111, 112, 114, 115 i 117.
018_12_013	UE 112.
018_12_014	UE 112.
018_12_015	UE 111, 112, 113, 114, 115, 117 i 120.
018_12_016	UE 112, 113, 114, 116, 117 i 120.
018_12_017	UE 112, 113, 114, 116, 117 i 120. Procés d'excavació de la UE 117.
018_12_018	UE 116.
018_12_019	UE 121.
018_12_020	UE 122.
018_12_021	UE 125 a la dreta, a l'esquerra 123 ja rebaixat (secció).

018_12_022	UE 125.
018_12_023	UE 124.
018_12_024	UE 124, i UE 126.
018_12_025	UE 126.
018_12_026	UE 126.
018_12_027	UE 127.
018_12_028	Parament est del mur UE 112.
018_12_029	Parament est del mur UE 112.
018_12_030	Procés de desmuntatge del mur UE 112.
018_12_031	Neteja de la laca després del desmuntatge del mur UE 112, on s'aprecia la banquetta de fonamentació del mateix.
018_12_032	Detall del fonament del mur UE 116.
018_12_033	Detall del fonament del mur UE 116.
018_12_034	Detall de la secció de la banda est on s'aprecien els diferents nivells d'abocament i d'ús.
018_12_035	Vista de la cala un cop finalitzades les tasques arqueològiques.
018_12_036	Estructura protegida amb geotèxtil.



018\_12\_001.JPG



018\_12\_002.JPG



018\_12\_003.JPG



018\_12\_004.JPG





018\_12\_005.JPG



018\_12\_006.JPG



018\_12\_007.JPG



018\_12\_008.JPG





018\_12\_009.JPG



018\_12\_010.JPG



018\_12\_011.JPG



018\_12\_012.JPG





018\_12\_013.JPG



018\_12\_014.JPG



018\_12\_015.JPG



018\_12\_016.JPG





018\_12\_017.JPG



018\_12\_018.JPG



018\_12\_019.JPG



018\_12\_020.JPG





018\_12\_021.JPG



018\_12\_022.JPG



018\_12\_023.JPG



018\_12\_024.JPG





018\_12\_025.JPG



018\_12\_026.JPG



018\_12\_027.JPG



018\_12\_028.JPG





018\_12\_029.JPG



018\_12\_030.JPG



018\_12\_031.JPG



018\_12\_032.JPG





018\_12\_033.JPG



018\_12\_034.JPG



018\_12\_035.JPG



018\_12\_036.JPG

## **ANNEX 5. PLANIMETRIES**



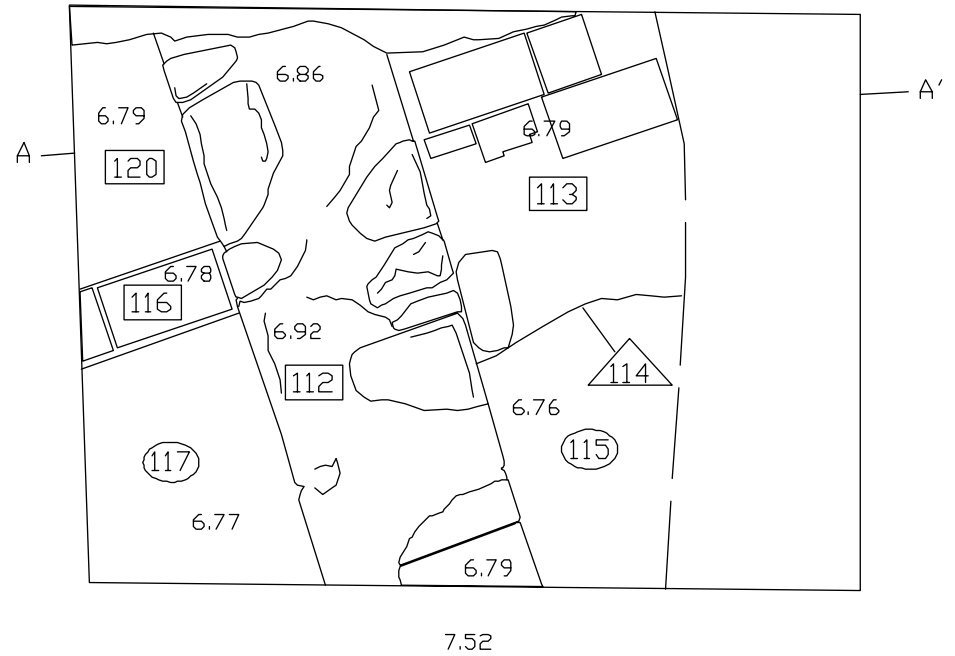
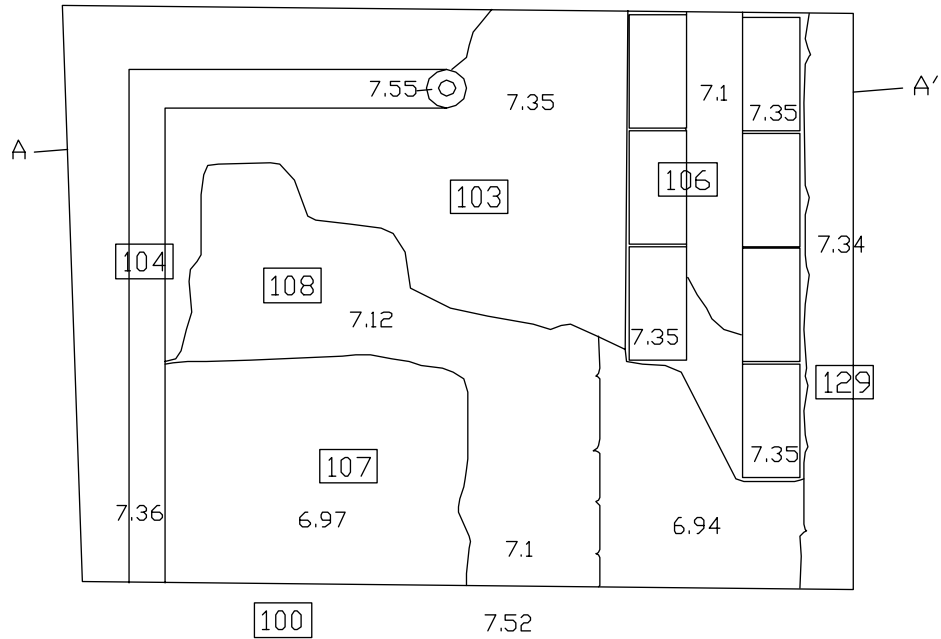
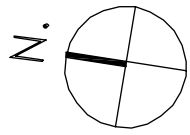



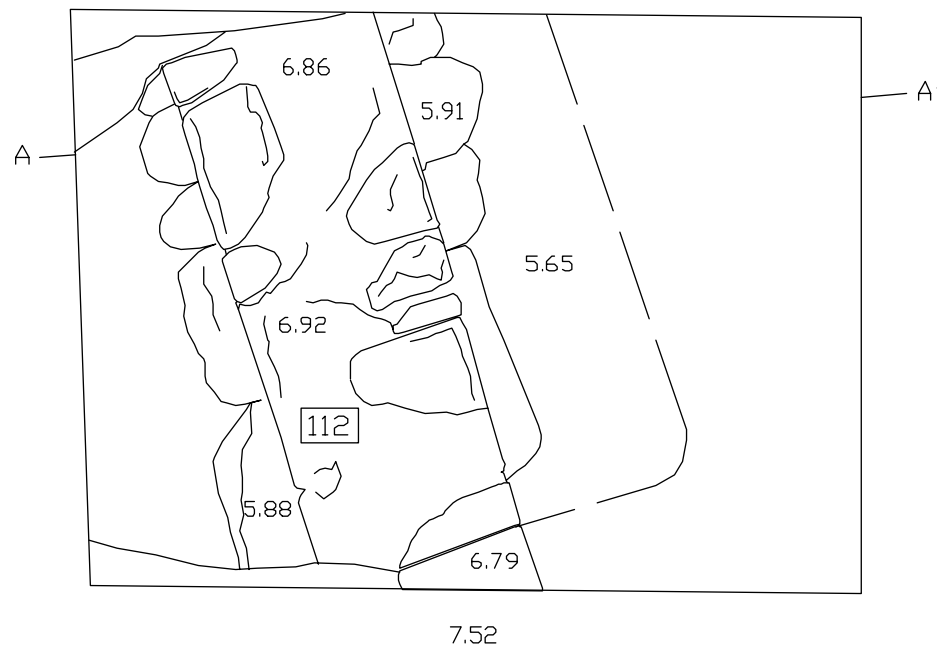
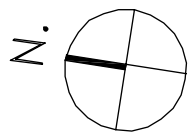
C/ BOQUERIA 30-32, ARC DE SANTA EULÀLIA, 1  
(BARCELONA) CODI: 018/11  
Situació.

DIRECCIÓ ARQUEOLÒGICA:  
Vanessa Muñoz

LAMINA  
1

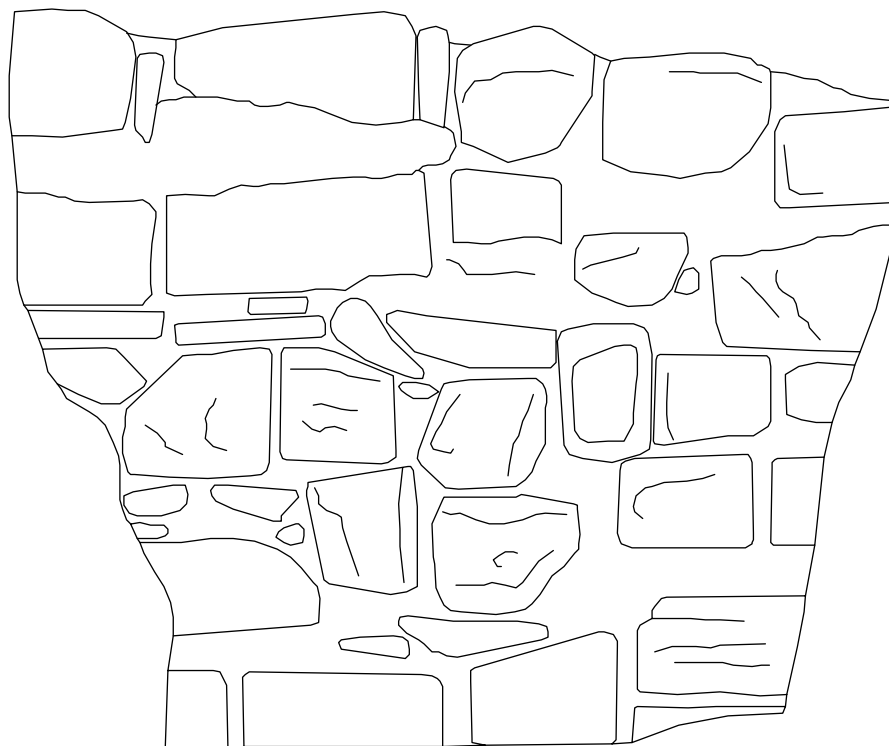
Juliol  
2013







ALÇAT SUD



0 0,5 m

ALÇAT NORD



0 0,5 m

